
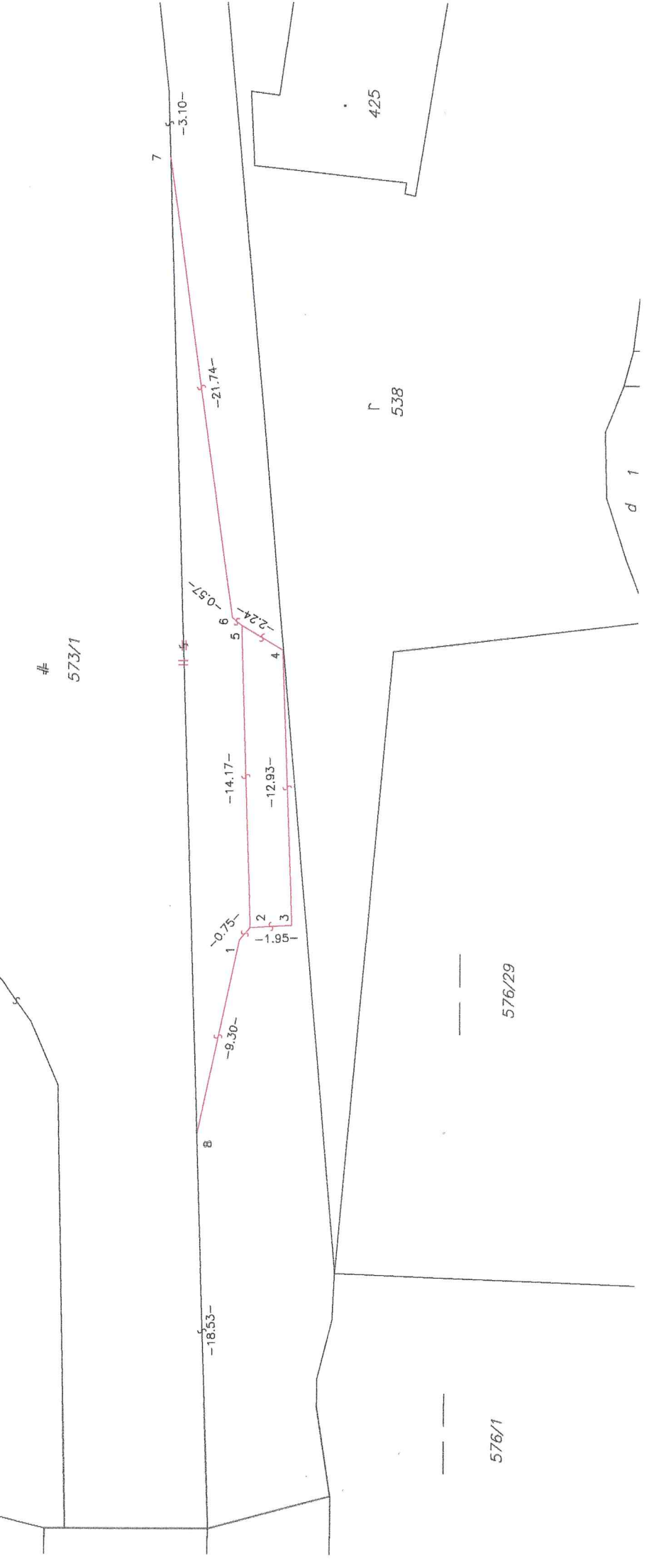
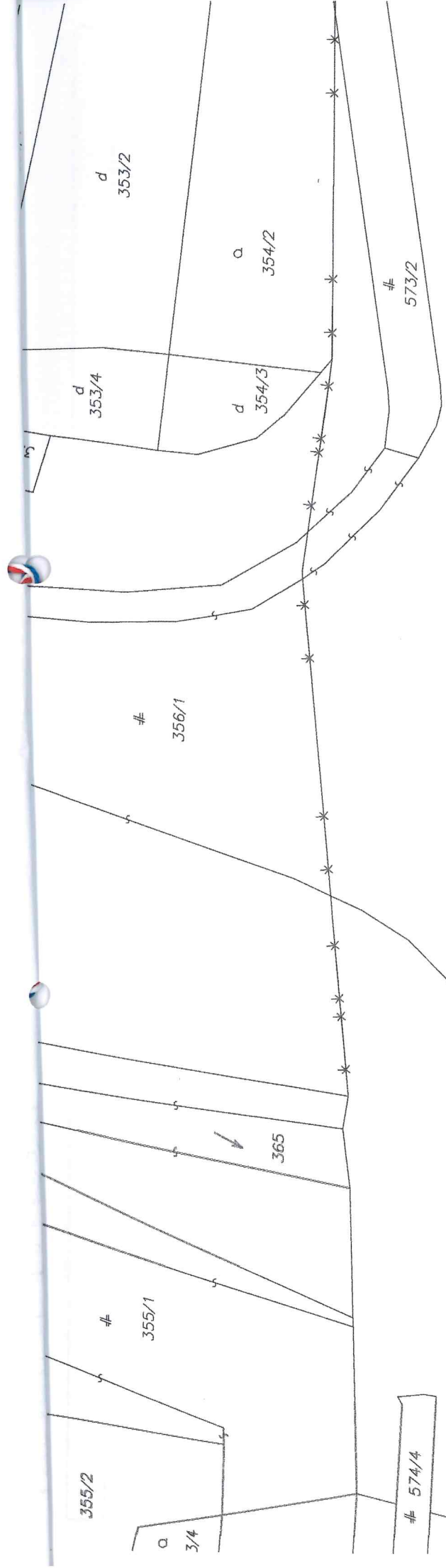


Geometrický plán je podkladom na právne úkony, keď údaje doterajšieho stavu výkazu výmer sú zhodné s údajmi platných výpisov z katastra nehnuteľností

Vyhotovitel <b>Ing. Juraj Karolčík</b> Veľerná 157/4 Námestovo 02901 IČO: 46193537		Kraj Košický	Okres Michalovce	Obec KLOKOČOV
		Kat. územie Klokočov	Číslo plánu 46193537-182/2020	Mapový list č Michalovce 2-6/2
<h2>GEOMETRICKÝ PLÁN</h2> <p>na zameranie inžinierskej stavby p.č. 573/1</p>				
Vyhotovil		Autorizačne overil		Úradne overil Meno: <b>Ing. Lenka Štyborová</b>
Dňa: 25.05.2020	Meno: Ing. Juraj Karolčík	Dňa: 25.05.2020	Meno: Ing. Juraj Karolčík	Dňa: 18.06.2020 Číslo: G1-325/20
Nové hranice boli v prírode označené múrom, asfaltom		Náležitostami a presnosťou zodpovedá predpisom		Úradne overené podľa § 9 zákona NR SR č. 215/1995 Z.z. o geodézii a katastrálnom územnom zariadení
Záznam podrobného merania (meračský náčrt) č. 1132				
Súradnice bodov označených číslami a ostatné meračské údaje sú uložené vo všeobecnej dokumentácii				





# VÝKAZ VÝMER

## Doterajší stav

Číslo			Zmeny				Nový stav								
pžkn. vložky	listu vlastn.	PK	parcely			Diel pozemku číslo	k parcele číslo	m <sup>2</sup>	od parcely číslo	m <sup>2</sup>	Výmera		Druh pozemku	kód	Vlastník, (iný opráv. osoba) adresa, (sídlo)
			KN-E	KN-C	ha						m <sup>2</sup>	ha			
	1150			573/1						2	6866	zast.pl.		Košický samosprávny kraj Námestie Maratónu mieru 1 Košice	
Stav právny je totožný s registrom C KN															
										2	6866				
Spolu:															

Legenda: kód spôsobu využívania 22 Pozemok, na ktorom je postavená inžinierska stavba – cestná, miestna a účelová komunikácia, lesná cesta, poľná cesta, ...