

DODATOK č. 9

k Protokolu o odovzdaní a prevzatí nehnuteľného majetku zverenieho
do správy č. NM - 1/2013 zo dňa 15.01.2013
(ďalej len „protokol“)

Zmluvné strany:

Správca: Správa majetku Košického samosprávneho kraja
zastúpený: JUDr. Milena Pučanová, poverená riadením
sídlo: Tatranská 25, 040 01 Košice
IČO: 42 093 937

(ďalej len „správca“)

Vlastník: Košický samosprávny kraj
zastúpený: JUDr. Zdenko Trebuľa, predseda
sídlo: Námestie Maratónu mieru 1, 042 66 Košice
IČO: 35 541 016

(ďalej len „vlastník“)

Čl. I.

Zmluvné strany sa dohodli na nasledovnej zmene v Čl. I. protokolu :

1. Vypúšťa sa celý bod 1.28. :**a) pozemky registra C KN**

por. č.	parc. č.	výmera v m ²	druh pozemku	obstarávacia cena v €
1.	1470/1	800	zastavané plochy a nádvoria	1 858,86

b) stavby

por.č.	súpisné číslo	parcelné číslo	charakteristika	obstarávacia cena v €	oprávky	zostatková cena v €
1.	518	1470/1	budova	48 480,28	29 754,36	18 725,92

evidované v katastrálnom území Kráľovský Chlmec, obec Kráľovský Chlmec, okres Trebišov, vedené Okresným úradom Trebišov v liste vlastníctva č. 8790.

c) ostatné stavby neevidované v katastri nehnuteľností

por. č.	charakteristika	obstarávacia cena v €	oprávky	zostatková cena v €
1.	kanalizačná prípojka	5 926,94	2 711,93	3 215,01

2. Dôvodom zmeny je realizácia Uznesení Zastupiteľstva Košického samosprávneho kraja č. 499/2012 zo dňa 22. októbra 2012 (príloha č. 1) a č. 148/2014 zo dňa 13. októbra 2014 (príloha č. 2), ktorými bol schválený spôsob prevodu a prevod vlastníctva nehnuteľností v k. ú. Kráľovský Chlmec.
3. Vlastník odníma správcovi nehnuteľnosti uvedené v bode 1 a potvrdzuje ich prevzatie.

Čl. II.

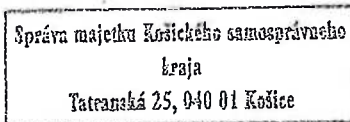
1. Predmetný dodatok nadobúda účinnosť dňom 01.03.2015.
2. Dodatok je vyhotovený v piatich rovnopisoch, z ktorých dva sú určené vlastníčkovi, dva správcovi a jeden rovnopis sa priloží k návrhu na výmaz správcu na Okresný úrad Trebišov, katastrálny odbor.
3. Neoddeliteľnou súčasťou tohto dodatku sú:
 - a) Uznesenie Zastupiteľstva Košického samosprávneho kraja č. 499/2012 zo dňa 22.10.2012 ako príloha č. 1,
 - b) Uznesenie Zastupiteľstva Košického samosprávneho kraja č. 148/2014 zo dňa 13.10.2014 ako príloha č. 2.

Košice dňa 18.02.2015

Košice dňa 25.02.2015

Správca:

Vlastník:



KOŠICKÝ SAMOSPRÁVNÝ KRAJ
 Nám. Maratónu mieru 1
 042 66 KOŠICE
 -1-

.....
 JUDr. Milena Pučanová
 poverená riadením

.....
 JUDr. Zdenko Trebuľa
 predseda

Košický samosprávny kraj

Uznesenie č. 499/2012

z 18. zasadnutia Zastupiteľstva Košického samosprávneho kraja
konaného dňa 22. októbra 2012 v Košiciach

Zrušenie uznesenia číslo 418/2012 zo dňa 16. apríla 2012 – Spôsob prevodu budovy a pozemku v k. ú. Kráľovský Chlmec na ulici Pri štadióne č. 69 v Kráľovskom Chlmcu na základe obchodnej verejnej súťaže a schválenie podmienok obchodnej verejnej súťaže, schválenie spôsobu prevodu vlastníctva nehnuteľností v k. ú. Kráľovský Chlmec na základe obchodnej verejnej súťaže a podmienok obchodnej verejnej súťaže

Zastupiteľstvo Košického samosprávneho kraja podľa § 11 ods. 2 písm. b) zákona č. 302/2001 Z. z. o samospráve vyšších územných celkov v znení neskorších predpisov, § 8 ods. 2 písm. c), § 9 ods. 3 písm. a), b) a § 9a ods. 1 písm. a) zákona č. 446/2001 Z. z. o majetku vyšších územných celkov v znení neskorších predpisov

A) zrušuje

uznesenie Zastupiteľstva Košického samosprávneho kraja č. 418/2012 zo dňa 16. apríla 2012 – „Spôsob prevodu budovy a pozemku v k. ú. Kráľovský Chlmec na ulici Pri štadióne č. 69 v Kráľovskom Chlmcu na základe obchodnej verejnej súťaže a schválenie podmienok obchodnej verejnej súťaže“;

B) rozhodlo

o prebytočnosti nehnuteľností v k. ú. Kráľovský Chlmec, obec Kráľovský Chlmec, okres Trebišov, vedených Správou katastra Trebišov v liste vlastníctva číslo 8790, a to:

- a) budovy, súpisné číslo 518 na pozemku registra C KN parcelné číslo 1470/1, vrátane príslušenstva,
- b) pozemku registra C KN parcelné číslo 1470/1 o výmere 800 m², zastavané plochy a nádvoria, ktorý bol geometrickým plánom č. 46193600-16/2012 zo dňa 11. 07. 2012 vyhotoveným Ing. Milošom Ondrušom rozčlenený na novovytvorené pozemky registra C KN parcelné číslo 1470/1 o výmere 192 m², zastavané plochy a nádvoria a parcelné číslo 1470/5 o výmere 608 m², zastavané plochy a nádvoria;

C) schvaľuje

1. spôsob prevodu vlastníctva nehnuteľností v k. ú. Kráľovský Chlmec, obec Kráľovský Chlmec, okres Trebišov, vedených Správou katastra Trebišov v liste vlastníctva číslo 8790, a to:

- a) budovy, súpisné číslo 518 na pozemku registra C KN parcelné číslo 1470/1, vrátane príslušenstva,
- b) pozemku registra C KN parcelné číslo 1470/1 o výmere 800 m², zastavané plochy a nádvoria, ktorý bol geometrickým plánom č. 46193600-16/2012 zo dňa 11. 07. 2012

Uznesenie č. 499/2012, druhá strana

vyhotovený Ing. Milošom Ondrušom rozčlenený na novovytvorené pozemky registra C KN parcelné číslo 1470/1 o výmere 192 m², zastavané plochy a nádvoría a parcelné číslo 1470/5 o výmere 608 m², zastavané plochy a nádvoría na základe obchodnej verejnej súťaže;

2. podmienky obchodnej verejnej súťaže, a to:

2.1. základné podmienky:

- a) minimálnu kúpnu cenu vo výške 39 000,00 €,
- b) finančnú zábezpeku vo výške 3 900,00 €, ktorá musí byť pripísaná na účet vyhlasovateľa súťaže (Košícky samosprávny kraj) najneskôr v deň lehoty na predkladanie súťažných návrhov.

2.2. osobitné podmienky:

- 2.2.1. Vyhlasovateľ súťaže si vyhradzuje právo vyhlásené podmienky súťaže zmeniť, odmietnuť všetky predložené návrhy, ďalej rokovať s víťazom súťaže, predĺžiť lehotu na vyhlásenie výsledku súťaže, zrušiť súťaž bez uvedenia dôvodu.
- 2.2.2. Vyhlasovateľ súťaže bude mať právo odstúpiť od kúpnej zmluvy a ponechať si uhradenú finančnú zábezpeku ak:
 - a) víťaz súťaže v stanovenej lehote splatnosti nezaplatí kúpnu cenu v celej výške,
 - b) víťaz súťaže nedodrží alebo poruší podmienky dohodnuté v uzavretej kúpnej zmluve,
 - c) do 2 mesiacov odo dňa vyhodnotenia súťažných návrhov nedôjde k uzavretiu kúpnej zmluvy s víťazom súťaže z dôvodu na strane víťaza súťaže.
- 2.2.3. Navrhovateľ nemá nárok na náhradu nákladov spojených s účasťou v obchodnej verejnej súťaži.
- 2.2.4. Každý navrhovateľ môže podať iba jeden návrh, v prípade podania viacerých návrhov, budú všetky návrhy tohto navrhovateľa zo súťaže vylúčené.
- 2.2.5. Predložené návrhy bude hodnotiť Komisia Zastupiteľstva Košíckého samosprávneho kraja k hospodáreniu s majetkom.
- 2.2.6. Výsledok súťaže bude navrhovateľom oznámený písomne najneskôr do 30 dní po vyhodnotení súťažných návrhov Komisiou Zastupiteľstva Košíckého samosprávneho kraja k hospodáreniu s majetkom.

JUDr. Zdenko Trebuľa
predseda Košíckého samosprávneho kraja

Podpísal dňa: 23. 10. 2012

Košický samosprávny kraj

Uznesenie č. 148/2014

zo 7. zasadnutia Zastupiteľstva Košického samosprávneho kraja
konaného dňa 13. októbra 2014 v Košiciach

Zrušenie uznesenia č. 38/2014 zo dňa 24. februára 2014
a zmena uznesenia č. 499/2012 zo dňa 22. októbra 2012 - Spôsob prevodu
vlastníctva nehnuteľností v k. ú. Kráľovský Chlmec na základe
obchodnej verejnej súťaže a podmienky obchodnej verejnej súťaže

Zastupiteľstvo Košického samosprávneho kraja podľa § 11 ods. 2 písm. b) zákona
č. 302/2001 Z. z. o samospráve vyšších územných celkov v znení neskorších predpisov,
§ 9 ods. 3 písm. a), b) a § 9a ods. 1 písm. a) zákona č. 446/2001 Z. z. o majetku vyšších
územných celkov v znení neskorších predpisov

A) zrušuje

uznesenie Zastupiteľstva Košického samosprávneho kraja č. 38/2014 zo dňa
24. februára 2014 Zmena uznesenia č. 499/2012 zo dňa 22. októbra 2012 - Zrušenie uznesenia
č. 418 zo dňa 16. apríla 2012 - Spôsob prevodu budovy a pozemku v k. ú. Kráľovský Chlmec
na ulici Pri štadióne č. 69 v Kráľovskom Chlmece na základe obchodnej verejnej súťaže
a schválenie podmienok obchodnej verejnej súťaže, schválenie spôsobu prevodu vlastníctva
nehnuteľností v k. ú. Kráľovský Chlmec na základe obchodnej verejnej súťaže a podmienok
obchodnej verejnej súťaže;

B) schvaľuje

zmenu uznesenia Zastupiteľstva Košického samosprávneho kraja č. 499/2012
zo dňa 22. októbra 2012 - Zrušenie uznesenia č. 418 zo dňa 16. apríla 2012 - Spôsob prevodu
budovy a pozemku v k. ú. Kráľovský Chlmec na ulici Pri štadióne č. 69 v Kráľovskom
Chlmece na základe obchodnej verejnej súťaže a schválenie podmienok obchodnej verejnej
súťaže, schválenie spôsobu prevodu vlastníctva nehnuteľností v k. ú. Kráľovský Chlmec
na základe obchodnej verejnej súťaže a podmienok obchodnej verejnej súťaže v časti C)
schvaľuje tak, že v bode 2.1. písm. a) vypúšťa slová „minimálnu kúpnu cenu vo výške
39 000,00 €“ a nahrádza ich slovami „minimálnu kúpnu cenu vo výške 20 000,00 €“
a v bode 2.1. písm. b) vypúšťa slová „finančnú zábezpeku vo výške 3 900,00 €“ a nahrádza
ich slovami „finančnú zábezpeku vo výške 2 000,00 €“.

JUDr. Zdenko Trebuľa
predseda Košického samosprávneho kraja

Podpísal dňa: 14. 10. 2014

DODATOK č. 10

k Protokolu o odovzdaní a prevzatí nehnuteľného majetku zvereného
do správy č. NM - 1/2013 zo dňa 15.01.2013
(ďalej len „Protokol“)

Zmluvné strany:

Vlastník: Košický samosprávny kraj
zastúpený: JUDr. Zdenko Trebuľa, predseda
sídlo: Námestie Maratónu mieru 1, 042 66 Košice
IČO: 35 541 016

(ďalej len „vlastník“)

Správca: Správa majetku Košického samosprávneho kraja
zastúpený: JUDr. Milena Pučanová, poverená riadením
sídlo: Tatranská 25, 040 01 Košice
IČO: 42 093 937

(ďalej len „správca“)

Zmluvné strany sa dohodli na nasledovných zmenách:

Čl. I.

1. V rámci investičnej akcie bola ukončená a dňom 06.05.2015 odovzdaná stavba „Vybudovanie bezbariérovej rampy a plošiny pre objekt zdravotníckeho zariadenia na Tatranskej ulici č. 25 v Košiciach“.
2. Vlastník ku dňu uvedenému v bode 1 odovzdáva správcovi technické zhodnotenie budovy súp. č. 1232 nachádzajúcej sa na pozemku registra C KN parc. č. 3461, katastrálne územie Huštáky, obec Košice – Staré Mesto, okres Košice I v celkovej hodnote 24 419,49 € a správca potvrdzuje jeho prevzatie.

Čl. II.

1. V Čl. I. protokolu v bode 1.7. písmeno a) pozemky registra C KN :

1.1. vypúšťajú sa položky pod poradovými číslami :

por. č.	parc. č.	výmera v m ²	druh pozemku	obstarávacia cena v €
2.	323	1089	Zastavané plochy a nádvoria	28 918,55
3.	324	20	Zastavané plochy a nádvoria	531,10
4.	325	20	Zastavané plochy a nádvoria	531,10
5.	326	21	Zastavané plochy a nádvoria	557,66
6.	327	16	Zastavané plochy a nádvoria	424,88
7.	328	1211	Ostatné plochy	120,59

1.2. dopĺňajú sa položky pod poradovými číslami :

por. č.	parc. č.	výmera v m ²	druh pozemku	obstarávacia cena v €
2.	323/1	401	Zastavané plochy a nádvoría	10 548,55
3.	323/2	753	Zastavané plochy a nádvoría	19 995,91
4.	327	22	Zastavané plochy a nádvoría	584,21
5.	328	1201	Ostatné plochy	119,59

1.3. Dôvodom zmeny je vznik novovytvorených pozemkov registra C KN uvedených v bode 1.2. v zmysle GP č. 8/2015 zo dňa 27.02.2015 vyhotoveným Ing. Milošom Ondrušom GeoFix, ktorým došlo k zameraniu stavieb na parc. č. 323/2 a parc. č. 327 a k oddeleniu pozemkov na parc. č. 323/1 a parc. č. 328 v k. ú. Stredné Mesto v Košiciach, vedené Okresným úradom Košice v liste vlastníctva č. 10552.

Čl. III.

1. V Čl. I. Protokolu v bode 1.8. písmeno a) pozemky registra C KN :

1.1. vypúšťajú sa položky pod poradovými číslami :

por. č.	parc. č.	výmera v m ²	druh pozemku	obstarávacia cena v €
5.	269/1	2310	Zastavané plochy a nádvoría	61 342,36
7.	269/3	96	Zastavané plochy a nádvoría	2 549,29
8.	269/4	18	Zastavané plochy a nádvoría	477,99
9.	269/5	16	Zastavané plochy a nádvoría	424,88
10.	269/6	188	Zastavané plochy a nádvoría	4 992,37
17.	269/13	2105	Zastavané plochy a nádvoría	55 898,56
19.	269/15	37	Zastavané plochy a nádvoría	982,54
22.	269/18	41	Zastavané plochy a nádvoría	1 088,76

1.2. dopĺňajú sa položky pod poradovými číslami :

por. č.	parc. č.	výmera v m ²	druh pozemku	obstarávacia cena v €
5.	269/1	1294	Zastavané plochy a nádvoría	34 362,34
7.	269/3	130	Zastavané plochy a nádvoría	3 452,17
10.	269/6	175	Zastavané plochy a nádvoría	4 647,15
17.	269/13	1235	Zastavané plochy a nádvoría	32 795,59
19.	269/15	353	Zastavané plochy a nádvoría	9 373,96
22.	269/18	554	Zastavané plochy a nádvoría	14 711,54
23.	269/24	444	Zastavané plochy a nádvoría	11 790,48
24.	269/25	613	Zastavané plochy a nádvoría	16 278,30
25.	269/26	13	Zastavané plochy a nádvoría	345,22

1.3. Dôvodom zmeny je vznik novovytvorených pozemkov registra C KN uvedených v bode 1.2. v zmysle GP č. 05/15 zo dňa 24.03.2015 vyhotoveným spoločnosťou EURO GEO, s.r.o., Kmeťova 36, 040 01 Košice, ktorým došlo k rozdeleniu pozemkov registra C KN parc. č. 269/1, parc. č. 269/3-6, 269/13, 269/15, 269/18 v k. ú. Stredné Mesto v Košiciach, vedené Okresným úradom Košice v liste vlastníctva č. 11684.

2. V Čl. I. Protokolu v bode 1.8. písmeno a) pozemky registra C KN, v spojitosti so zmenami uvedenými v predchádzajúcom bode:

2.1. vypúšťajú sa položky pod poradovými číslami :

por. č.	parc. č.	výmera v m ²	druh pozemku	obstarávacia cena v €
17.	269/13	1235	Zastavané plochy a nádvoría	32 795,59
24.	269/25	613	Zastavané plochy a nádvoría	16 278,30

2.2. dopĺňa sa položka pod poradovým číslom :

por. č.	parc. č.	výmera v m ²	druh pozemku	obstarávacia cena v €
24.	269/25	613	Zastavané plochy a nádvoría	12 213,00

v podiele ¾ (zodpovedajúca výmera 460 m²)

2.3. Dôvodom odňatia je realizácia Uznesenia Zastupiteľstva Košického samosprávneho kraja č. 261/2015 zo dňa 24. augusta 2015 (príloha č. 1) ktorým bol schválený spôsob prevodu a prevod vlastníctva pozemkov uvedených v bode 2.1. v k. ú. Stredné Mesto v Košiciach vedené Okresným úradom Košice v liste vlastníctva č. 11684.

3. Vlastník odníma zo správy pozemky uvedené v bode 2.1. a potvrdzuje ich prevzatie a to ku dňu prevodu vlastníckeho práva predmetných nehnuteľností v prospech nového vlastníka STAVOCHEM s.r.o. Košice, v zmysle uznesenia Zastupiteľstva KSK citovaného v bode 2.3. a zároveň zveruje do správy pozemok uvedený v bode 2.2. v podiele ¾. Deň prevodu vlastníckeho práva vlastníak oznámi správcovi písomne.

Čl. IV.

1. V Čl. I. Protokolu v bode 1.25. písmeno a) pozemky registra C KN, v spojitosti s Dodatkom č. 7 k Protokolu zo dňa 04.11.2014 vypúšťajú sa položky pod poradovým číslom :

por. č.	parc. č.	výmera v m ²	druh pozemku	obstarávacia cena v €
6.	1094/49	8161	Zastavané plochy a nádvoría	40 634,33
6a)	1094/105	125	Zastavané plochy a nádvoría	622,39

2. V Čl. I. Protokolu v bode 1.25. písmeno a) pozemky registra C KN :

2.1. dopĺňajú sa položky pod poradovými číslami :

por. č.	parc. č.	výmera v m ²	druh pozemku	obstarávacia cena v €
6.	1094/49	8070	Zastavané plochy a nádvoría	40 181,23
6a)	1094/105	115	Zastavané plochy a nádvoría	572,60
20.	1094/110	101	Zastavané plochy a nádvoría	502,89

2.2. Dôvodom zmeny je vznik novovytvorených pozemkov registra C KN uvedených v bode 2.1. v zmysle GP č. 45/2015 zo dňa 02.07.2015 vyhotoveným Ing. Milošom Ondrušom GeoFix (príloha č. 2), ktorým došlo k rozdeleniu pozemkov registra C KN parc. č. 1094/49 a 1094/105 v k. ú. Spišská Nová Ves, vedené Okresným úradom Spišská Nová Ves v liste vlastníctva č. 9469.

Košický samosprávny kraj

Uznesenie č. 261/2015

z 12. zasadnutia Zastupiteľstva Košického samosprávneho kraja
konaného dňa 24. augusta 2015 v Košiciach

Spôsob prevodu a prevod vlastníctva nehnuteľností v areáli na Bačkovej ulici 7 v Košiciach pre STAVOCHEM s. r. o. Košice

Zastupiteľstvo Košického samosprávneho kraja podľa § 11 ods. 2 písm. b) zákona č. 302/2001 Z. z. o samospráve vyšších územných celkov v znení neskorších predpisov, § 8 ods. 2 písm. c), § 9 ods. 3 písm. a) a § 9a ods. 8 písm. e) zákona č. 446/2001 Z. z. o majetku vyšších územných celkov v znení neskorších predpisov

A) rozhodlo

o prebytočnosti pozemkov v katastrálnom území Stredné Mesto, obec Košice – Staré Mesto, okres Košice I, vedených Okresným úradom Košice v liste vlastníctva č. 11684, a to:

- a) pozemku registra C KN parcelné číslo 269/13 o výmere 1235 m², zastavané plochy a nádvoria vrátane príslušenstva,
- b) pozemku registra C KN parcelné číslo 269/25 o výmere 613 m², zastavané plochy a nádvoria;

B) schvaľuje

spôsob prevodu a prevod vlastníctva pozemkov v katastrálnom území Stredné Mesto, obec Košice – Staré Mesto, okres Košice I, vedených Okresným úradom Košice v liste vlastníctva č. 11684, a to:

- a) pozemku registra C KN parcelné číslo 269/13 o výmere 1235 m², zastavané plochy a nádvoria vrátane príslušenstva,
- b) pozemku registra C KN parcelné číslo 269/25 o výmere 613 m², zastavané plochy a nádvoria v podiele 1/4

pre STAVOCHEM s. r. o. Košice, Garbiarska 16, Košice, IČO: 36 198 935 za kúpnu cenu 223 000,00 € z dôvodu hodného osobitného zreteľa, ktorým je záväzok Košického samosprávneho kraja z podmienok obchodnej verejnej súťaže a z kúpnej zmluvy uzatvorenej so STAVOCHEM s. r. o. Košice v prípade zámeru predaja pozemkov tvoriacich dvor v areáli ponúknuť ich prednostne na odkúpenie spoločnosti.

JUDr. Zdenko Trebuľa
predseda Košického samosprávneho kraja

Podpísal dňa: 25.08.2015

por. č.	parc. č.	výmera v m ²	druh pozemku	obstarávacia cena v €
20.	1094/110	101	Zastavané plochy a nádvoria	502,89

vytvorený geometrickým plánom uvedeným v bode 2.2. v katastrálnom území Spišská Nová Ves.

2.4. Dôvodom odňatia je realizácia Uznesenia Zastupiteľstva Košického samosprávneho kraja č. 262/2015 zo dňa 24. augusta 2015 (príloha č. 3), ktorým bol schválený spôsob prevodu a prevod vlastníctva pozemku uvedeného v bode 2.3 v k. ú. Spišská Nová Ves, vedený Okresným úradom Spišská Nová Ves v liste vlastníctva č. 9469.

4. Vlastník odníma novovytvorený pozemok v rozsahu uvedenom v bode 2.3. pod por. č. 20 a potvrdzuje jeho prevzatie a to ku dňu prevodu vlastníckeho práva predmetného pozemku v prospech nových vlastníkov v zmysle uznesenia Zastupiteľstva KSK citovaného v bode 2.4. Deň prevodu vlastníckeho práva vlastník oznámi správcovi písomne.

Čl. IV.

1. Dodatok je vyhotovený v piatich rovnopisoch, z ktorých dva sú určené vlastníkovi, jeden správcovi a po jednom rovnopise sa priloží k návrhom na zápis a výmaz správcu na Okresný úrad Košice a Okresný úrad Spišská Nová Ves.
2. Geometrický plán č. 8/2015 zo dňa 27.02.2015 a Geometrický plán č. 05/15 zo dňa 24.03.2015 boli správcovi doručené pred podpisom tohto dodatku.
3. Neoddeliteľnou súčasťou tohto dodatku sú:
 - a) Uznesenie Zastupiteľstva Košického samosprávneho kraja č. 261/2015 zo dňa 24.08.2015 ako príloha č. 1,
 - b) Geometrický plán č. 45/2015 z 02.07.2015 ako príloha č. 2,
 - c) Uznesenie Zastupiteľstva Košického samosprávneho kraja č. 262/2015 zo dňa 24.08.2015 ako príloha č. 3.

V Košiciach, dňa 18. 9. 2015

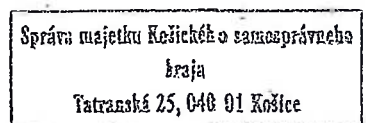
V Košiciach, dňa 09.09.2015

Vlastník:



.....
JUDr. Zdenko Trebuľa
predseda

Správca:




.....
JUDr. Milena Pučanová
poverená riadením

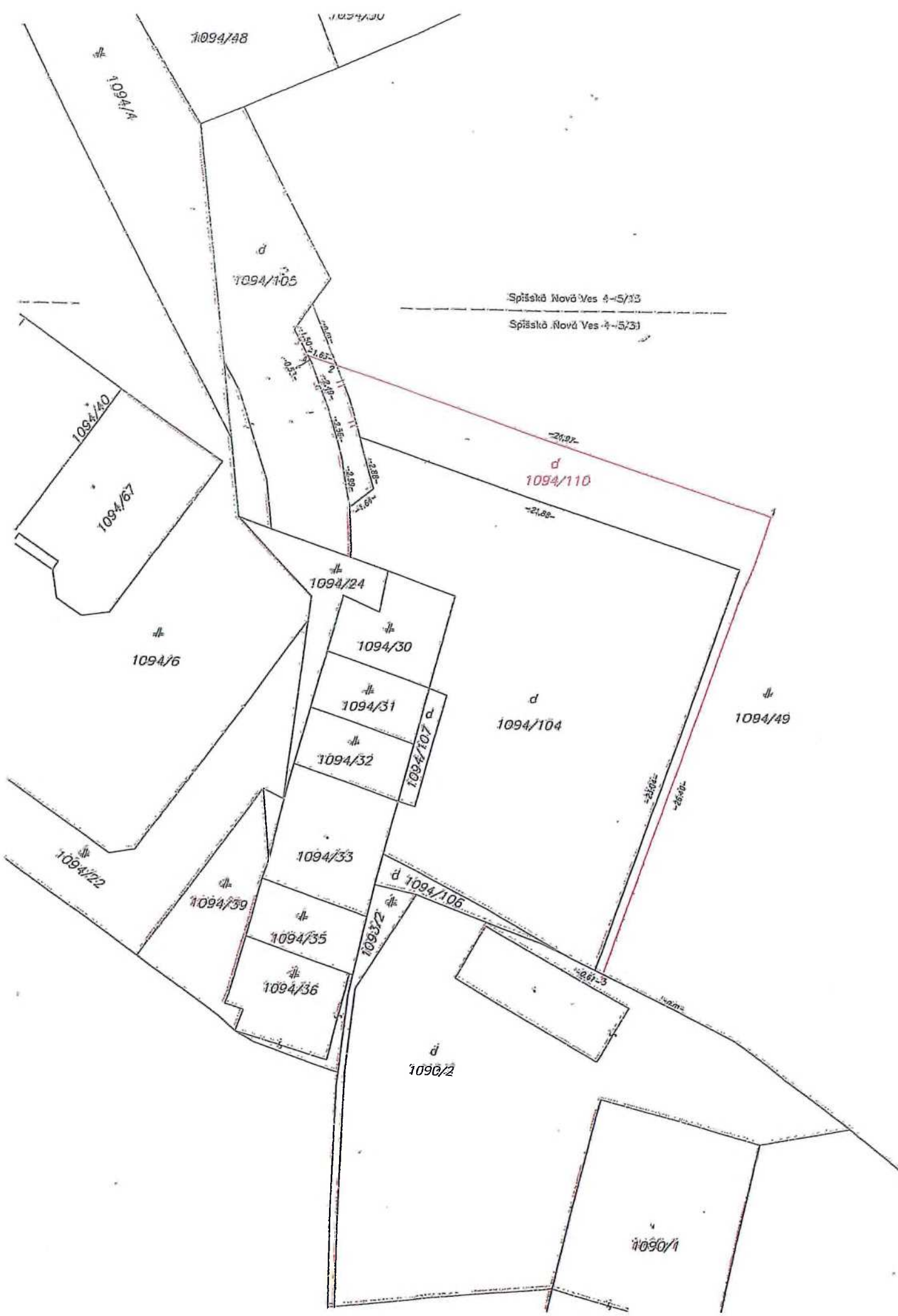
VÝKAZ VÝMER

Doterajší stav					Zmeny					Nový stav				
Číslo		Výmery		Druh pozemku	Diel	k parcele číslo	m ²	od parcely číslo	m ²	Číslo parcely	Výmery		Druh pozemku	Vlastník (iné opráv. osoby) (adresa, sídlo)
PK číslo	parcely	ho	m ²								ho	m ²		
Stav právny je totožný s registrom C KN														
9469	1094/49	8161		zosl.pl.						1094/49	8070		zosl.pl. 25	Doterajší
9469	1094/105	125		zosl.pl.						1094/105	115		zosl.pl. 18	často
										1094/110	101		zosl.pl. 18	Ing. Miloš Jochman a spol. Jáno Jonského 22 Spišská Nová Ves
Spolu:		8286									8286			

Legenda: kód spôsobu využívania
 25 - Pozemok, na ktorom je postavené ostatné inžinierske stavba a jej súčasť
 18 - Pozemok, na ktorom je dvor

Geometrický plán je základom na právne úkony, keď údaje doterajšieho stavu výkazu výmer sú zhodné s údajmi plotných výpisov z katastra nehnuteľnosti

Vyhoviteľ Ing. Miloš Ondruš  Brúseľská 10, Košice IČO: 461 93 500 mail: geofix@geofix.sk		Kraj	Košický	Okres	Spišská Nová Ves	Obec	SPIŠSKÁ NOVÁ VES	
		Kat. územie	Spišská Nová Ves	Číslo plánu	45/2015	Mapový Spišská Nová Ves 4-5/31 list č. Spišská Nová Ves 4-5/13		
GEOMETRICKÝ PLÁN na oddelenie pozemku p.č. 1094/110								
Vyhoviteľ		Autorizované overenie			Úradné overenie			
Dňa:	02.07.2015	Meno:	Ing. Miloš Ondruš		Dňa:	02.07.2015	Meno:	Ing. Marián Hreus
Nové hranice boli v prírode označené drevíkolkom		Náležitostami a presnosťou zodpovedá predpisom			Overené podľa § 9 zákona NR SR č. 215/1995 Z.z. o geodézii a kartografii			
Záznam podrobného merania (meracský náčrt) č. 7660		Pечатка a podpis			Pечатка a podpis			
Súradnice bodov označených číslami o ostatné meracské údaje sú uložené vo všeobecnej dokumentácii								



1094/48

1094/48

d
1094/105

Spišská Nová Ves 4-5/33

Spišská Nová Ves 4-5/33

1094/40

1094/67

d
1094/110

1094/24

1094/30

1094/31

1094/32

d
1094/104

1094/49

1094/6

1094/22

1094/59

1094/33

d 1094/106

1094/35

1094/36

d
1090/2

1090/1

Košický samosprávny kraj

Uznesenie č. 262/2015

z 12. zasadnutia Zastupiteľstva Košického samosprávneho kraja
konaného dňa 24. augusta 2015 v Košiciach

Spôsob prevodu a prevod vlastníctva pozemku v k. ú. Spišská Nová Ves na ulici Jána Janského v Spišskej Novej Vsi

Zastupiteľstvo Košického samosprávneho kraja podľa § 11 ods. 2 písm. b) zákona č. 302/2001 Z. z. o samospráve vyšších územných celkov v znení neskorších predpisov, § 8 ods. 2 písm. c), § 9 ods. 3 písm. a) a § 9a ods. 8 písm. e) zákona č. 446/2001 Z. z. o majetku vyšších územných celkov v znení neskorších predpisov

A) rozhodlo

o prebytočnosti časti pozemku registra C KN parcelné číslo 1094/49 o výmere 91 m², zastavané plochy a nádvoria a časti pozemku registra C KN parcelné číslo 1094/105 o výmere 10 m², zastavané plochy a nádvoria, a to novovytvoreného pozemku parcelné číslo 1094/110 o výmere 101 m², zastavané plochy a nádvoria na základe geometrického plánu číslo 45/2015 zo dňa 02. 07. 2015 vyhotoveného Ing. Milošom Ondrušom GeoFix v katastrálnom území Spišská Nová Ves, obec Spišská Nová Ves, okres Spišská Nová Ves, vedených Okresným úradom Spišská Nová Ves v liste vlastníctva číslo 9469;

B) schvaľuje

spôsob prevodu a prevod vlastníctva časti pozemku registra C KN parcelné číslo 1094/49 o výmere 91 m², zastavané plochy a nádvoria a časti pozemku registra C KN parcelné číslo 1094/105 o výmere 10 m², zastavané plochy a nádvoria, a to novovytvoreného pozemku parcelné číslo 1094/110 o výmere 101 m², zastavané plochy a nádvoria na základe geometrického plánu číslo 45/2015 zo dňa 02.07.2015 vyhotoveného Ing. Milošom Ondrušom GeoFix v katastrálnom území Spišská Nová Ves, obec Spišská Nová Ves, okres Spišská Nová Ves, vedených Okresným úradom Spišská Nová Ves v liste vlastníctva číslo 9469 pre:

1. Ing. Miloša Jochmana, rodený Jochman a manželku Bc. Agátu Jochmanovú, rodená Šromeková, obaja bytom Jána Janského 22, Spišská Nová Ves do bezpodielového spoluvlastníctva manželov vo výške spoluvlastníckeho podielu $\frac{1}{4}$ za kúpnu cenu 606,00 €,
2. Jozefa Krokusa, rodený Krokus a manželku Mgr. Janku Krokusovú, rodená Smyková, obaja bytom Jána Janského 8, Spišská Nová Ves do bezpodielového spoluvlastníctva manželov vo výške spoluvlastníckeho podielu $\frac{1}{4}$ za kúpnu cenu 606,00 €,

Uznesenie č. 262/2015, druhá strana

3. MUDr. Michala Mochneckého, rodený Mochnecký a manželku Mgr. Evu Mochneckú, rodená Popovičová, obaja bytom Jána Janského 6, Spišská Nová Ves do bezpodielového spoluvlastníctva manželov vo výške spoluvlastníckeho podielu $\frac{1}{4}$ za kúpnu cenu 606,00 €,
4. Ing. Pavla Tabačka, rodený Tabaček a manželku Annu Tabačkovú, rodená Recká, obaja bytom Jána Janského 4, Spišská Nová Ves do bezpodielového spoluvlastníctva manželov vo výške spoluvlastníckeho podielu $\frac{1}{4}$ za kúpnu cenu 606,00 €

z dôvodov hodných osobitného zreteľa, ktorými sú nedostatočná šírka pozemku vo vlastníctve nadobúdateľov pre vjazd z komunikácie a pre výstavbu garáží, požiadavka stavebného úradu na dodržanie minimálne 60 cm vzdialenosti stavby garáží od hranice pozemku, pre Košický samosprávny kraj a správcu je pozemok prebytočným a nevyužitelným majetkom.

JUDr. Zdenko Trebuľa
predseda Košického samosprávneho kraja

Podpísal dňa: 25.08.2015