

DODATOK č. 8

k Protokolu o odovzdaní a prevzatí nehnuteľného majetku zverného
do správy č. NM - 1/2013 zo dňa 15.01.2013
(ďalej len „protokol“)

Zmluvné strany:

Správca: Správa majetku Košického samosprávneho kraja
zastúpený: JUDr. Milena Pučanová, poverená riadením
sídlo: Tatranská 25, 040 01 Košice
IČO: 42 093 937

(ďalej len „správca“)

Vlastník: Košický samosprávny kraj
zastúpený: JUDr. Zdenko Trebuľa, predseda
sídlo: Námestie Maratónu mieru 1, 042 66 Košice
IČO: 35 541 016

(ďalej len „vlastník“)

Čl. I.

Zmluvné strany sa dohodli na nasledovných zmenách v Čl. I. protokolu :

1. V bode 1.1. písmeno a) pozemky registra C KN :

1.1. vypúšťa sa položka pod poradovým číslom 2 :

por. č.	parc. č.	výmera v m ²	druh pozemku	obstarávacia cena v €
2.	1945	2306	zastavané plochy a nádvoría	61 236,14

1.2. dopĺňajú sa položky pod poradovými číslami :

por. č.	parc. č.	výmera v m ²	druh pozemku	obstarávacia cena v €
2.	1945/1	1145	zastavané plochy a nádvoría	30 405,63
3.	1945/2	552	zastavané plochy a nádvoría	14 658,43
4.	1945/3	345	zastavané plochy a nádvoría	9 161,52
5.	1945/4	103	ostatné plochy	2 735,18
6.	1945/5	34	ostatné plochy	902,87
7.	1945/6	39	ostatné plochy	1 035,65
8.	1945/7	48	ostatné plochy	1 274,65
9.	1945/8	40	ostatné plochy	1 062,21

1.3. Dôvodom zmeny je vznik novovytvorených pozemkov registra C KN uvedených v bode 1.2. v zmysle GP č. 43/14 zo dňa 19.09.2014 vyhotoveným spoločnosťou EURO GEO, s.r.o., Kmeťova 36, 040 01 Košice, ktorým došlo k rozdeleniu pozemku registra C KN parc. č. 1945 v k. ú. Južné Mesto v Košiciach (príloha č. 1).

2. V bode 1.13. písmeno a) pozemky registra C KN, v znení Dodatku č. 7 k protokolu :

2.1. vypúšťa sa položka pod poradovým číslom 9 :

por. č.	parc. č.	výmera v m ²	druh pozemku	obstarávacia cena v €
9.	1348/1	17087	orná pôda	5 626,47

evidovaný v katastrálnom území Moldava nad Bodvou, obec Moldava nad Bodvou, okres Košice – okolie, vedený Okresným úradom Košice – okolie v liste vlastníctva č. 513.

2.2. Dôvodom odovzdania je realizácia Uznesenia Zastupiteľstva Košického samosprávneho kraja č. 184/2014 zo dňa 15. decembra 2014 (príloha č. 2), ktorým bol schválený spôsob prevodu a prevod vlastníctva predmetného pozemku vo vlastníctve Košického samosprávneho kraja.

2.3. Vlastník odníma správcovi pozemok uvedený v bode 2.1. a potvrdzuje jeho prevzatie.

3. V bode 1.14. písmeno a) pozemky registra C KN :

3.1. dopĺňajú sa položky pod poradovými číslami :

por. č.	parc. č.	výmera v m ²	druh pozemku	obstarávacia cena v €
2.	433/1	2198	ostatné plochy	3 648,00
3.	433/2	11	zastavané plochy a nádvoría	18,27

evidované v katastrálnom území Vyšný Medzev, obec Vyšný Medzev, okres Košice – okolie, vedené Okresným úradom Košice – okolie v liste vlastníctva č. 1144.

3.2. Pozemky uvedené v bode 3.1. nadobudol vlastník delimitáciou od Slovenskej republiky – Ministerstva vnútra SR v súlade s § 3ods.1 písm. a) zákona č. 446/2001 Z. z. o majetku vyšších územných celkov v znení neskorších predpisov v spojení so zákonom č. 416/2001 Z. z. o prechode niektorých pôsobností z orgánov štátnej správy na obce a vyššie územné celky.

3.3. Z odovzdania a prevzatia pozemkov bude vyhotovený záznam.

4. V bode 1.23. písmeno a) pozemky registra C KN :

4.1. vypúšťajú sa položky pod poradovými číslami :

por. č.	parc. č.	výmera v m ²	druh pozemku	obstarávacia cena v €
1.	1555/1	115290	zastavané plochy a nádvoría	574 039,04
2.	1555/5	24948	zastavané plochy a nádvoría	124 218,28
3.	1555/6	1406	zastavané plochy a nádvoría	7 000,59
4.	1555/7	48050	zastavané plochy a nádvoría	239 245,17
5.	1555/8	7	zastavané plochy a nádvoría	34,86
6.	1555/9	24	zastavané plochy a nádvoría	119,49
7.	1555/10	159	zastavané plochy a nádvoría	791,68

evidované v katastrálnom území Strážany, obec Michalovce, okres Michalovce, vedené Okresným úradom Michalovce v liste vlastníctva č. 722.

- 4.2. Dôvodom odovzdania je realizácia Uznesenia Zastupiteľstva Košického samosprávneho kraja č. 168/2014 zo dňa 15. decembra 2014 (príloha č. 3), ktorým boli schválené úkony súvisiace so založením akciovej spoločnosti a výstavbou novej nemocnice v Michalovciach.
- 4.3. Vlastník odníma správcovi pozemky uvedené v bode 4.1. a potvrdzuje ich prevzatie.

Čl. II.

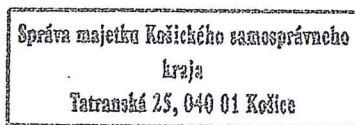
1. Predmetný dodatok nadobúda účinnosť dňom 01.01.2015.
2. Dodatok je vyhotovený v siedmich rovnopisoch, z ktorých dva sú určené vlastníčkovi, dva správcovi a jeden rovnopis sa priloží k návrhu na zápis a výmaz správcu na príslušný okresný úrad, katastrálny odbor.
3. Neoddeliteľnou súčasťou tohto dodatku sú:
 - a) GP č. 43/14 zo dňa 19.09.2014 ako príloha č. 1,
 - b) Uznesenie Zastupiteľstva Košického samosprávneho kraja č. 184/2014 zo dňa 15.12.2014 ako príloha č. 2,
 - c) Uznesenie Zastupiteľstva Košického samosprávneho kraja č. 168/2014 zo dňa 15.12.2014 ako príloha č. 3.

Košice dňa 19.11.2014.....

Košice dňa 14.01.2015.....

Správca:


Vlastník:



KOŠICKÝ SAMOSPRÁVNÝ KRAJ
Nám. Maratónu mieru 1
042 08 KOŠICE

JUDr. Milena Pučanová
poverená riadením

JUDr. Zdenko Trebuľa
predseda



Geometrický plán je podkladom na právne úkony, keď údaje doterajšieho stavu výkazu výmer sú zhodné s údajmi platných výpisov z katastra nehnuteľností

Vyhotoviteľ EURO GEO, s.r.o. Kmeťova 36 040 01 Košice IČO: 36 214 515	Kraj <i>Košický</i>	Okres <i>Košice IV</i>	Obec <i>Košice – m.č. Juh</i>
	Kat. územie <i>Južné Mesto</i>	Číslo plánu <i>43/14</i>	Mapový list č. <i>Veľká Ida 5-0/42</i>
GEOMETRICKÝ PLÁN na <i>rozdelenie pozemku p.č.1945</i>			
Vyhotoval Dňa: <i>19.09.2014</i> Meno: <i>Ing.Zuzana Šuchaňová</i>		Autorizačne overil Dňa: <i>19.09.2014</i> Meno: <i>Ing.Zuzana Šuchaňová</i>	
Úradne overil Meno: <i>Ing. Mária Babušká</i>		Dňa: <i>06-10-2014</i> Číslo: <i>806/2014</i>	
Nové hranice boli v prírode označené <i>múrom, obrubníkom, plotom</i>		Náležitostami presnosťou zodpovedá predpisom	
Záznam podrobného merania (meračský náčrt) č. <i>4645</i>		Úradne overené podľa § 9 zákona SR SR č. 215/1995 z. o geodézii a kartografii	
Súradnice bodov označených číslami a ostatné meračské údaje sú uložené vo všeobecnej dokumentácii		Pečiatka a podpis	

VÝKAZ VÝMER

str.1

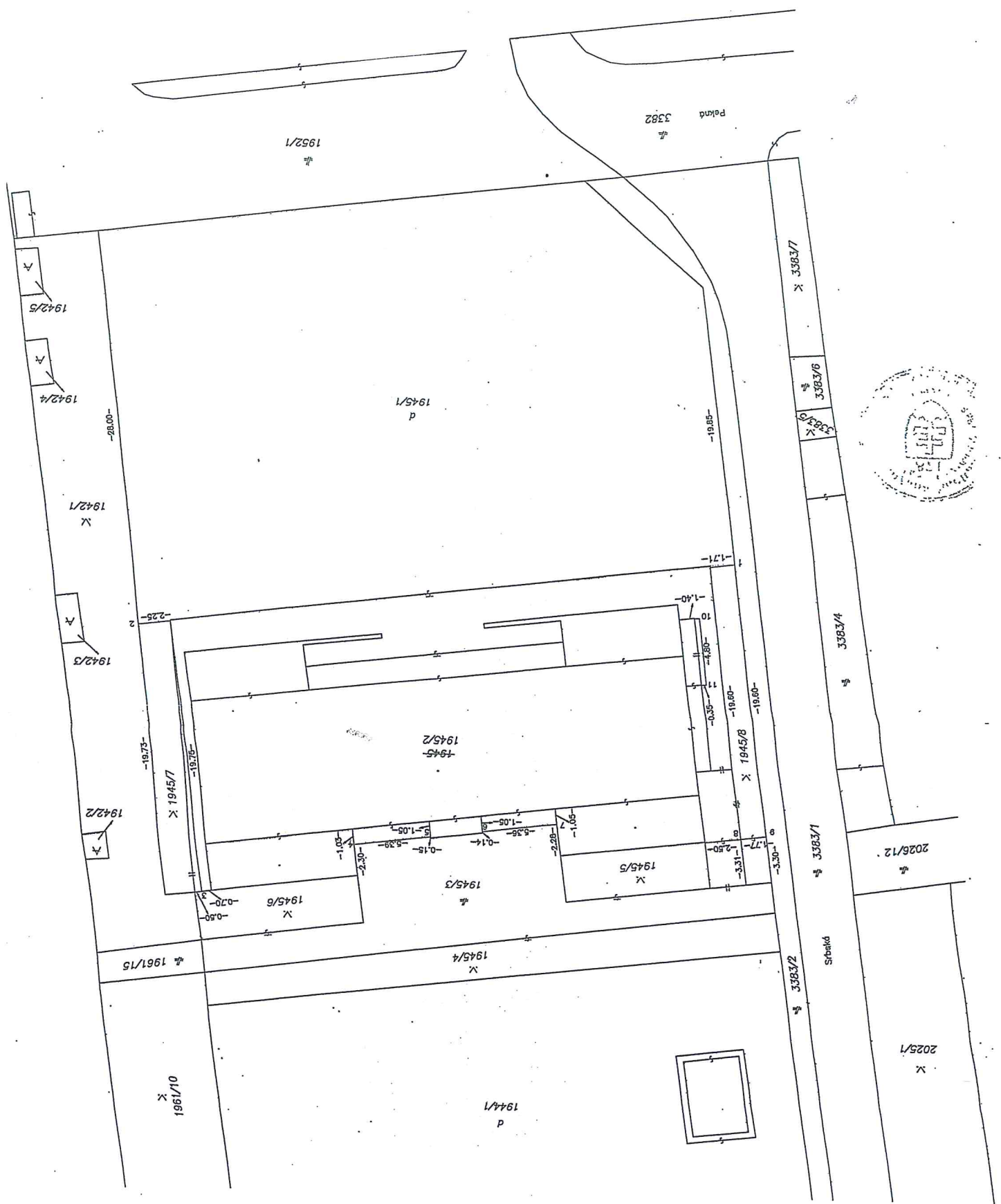
Doterajší stav					Zmeny					Nový stav					
Číslo			Výmera		Druh pozemku	Diel	k parcele číslo	m ²	od parcely číslo	m ²	Číslo parcely	Výmera		Druh pozemku	Vlastník, (iná opráv. osoba) adresa, (sídlo)
PK vložky	parcely		ha	m ²								ha	m ²		
LV	PK	KN													
12154		1945		2306	zast.pl. (zdravotné stredisko s.č.541)						1945/1	1145	zast.pl. 18	Stav právny je totožný s registrom C KN Košický samosprávny kraj Nám. Maratónu míeru 1 Košice IČO: 35 541 016 detto detto detto detto detto detto detto	
											1945/2	552	zast.pl. 16 12		
											1945/3	345	zast.pl. 22		
											1945/4	103	ost.pl. 29		
											1945/5	34	ost.pl. 29		
											1945/6	39	ost.pl. 29		
											1945/7	48	ost.pl. 29		
											1945/8	40	ost.pl. 29		
Spolu:				2306								2306			

Legenda: kód spôsobu využívania

- 18 Pozemok, na ktorom je dvor
- 16 Pozemok, na ktorom je postavená nebytová budova označená súpisným číslom
- 22 Pozemok, na ktorom je postavená inžinierska stavba – cestná, miestna a účelová komunikácia, chodník ...
- 29 Pozemok, na ktorom je okrasná záhrada, uličná a sídlisková zeleň, park a iná funkčná zeleň a lesný pozemok ...

kód druhu stavby

- 12 Budova zdravotníckeho a sociálneho zariadenia



3382 Pańsk

3383/7 X

3383/6 X

3383/4

3383/1

3383/2

Szosa

2026/12

2025/1 X

1952/1

1945/1 d

1945/2

1945/3

1945/4 X

1944/1 d

1945/7 X

1945/6 X

1961/15

1961/10 X

1942/5 X

1942/4 X

1942/1 X

1942/3 X

1942/2 X

1945/5 X

1945/8 X

Košický samosprávny kraj

Uznesenie č. 184/2014
z 8. zasadnutia Zastupiteľstva Košického samosprávneho kraja
konaného dňa 15. decembra 2014 v Košiciach

Spôsob prevodu a prevod vlastníctva pozemku v k. ú. Moldava nad Bodvou
pre Nadáciu pre budúcnosť – a jövóért alapítvány

Zastupiteľstvo Košického samosprávneho kraja podľa § 11 ods. 2 písm. b) zákona č. 302/2001 Z. z. o samospráve vyšších územných celkov v znení neskorších predpisov, § 8 ods. 2 písm. c), § 9 ods. 3 písm. a) a § 9a ods. 8 písm. e) zákona č. 446/2001 Z. z. o majetku vyšších územných celkov v znení neskorších predpisov

A) rozhodlo

o prebytočnosti pozemku registra C KN parcelné číslo 1348/1 o výmere 17 087 m², orná pôda v katastrálnom území Moldava nad Bodvou, obec Moldava nad Bodvou, okres Košice - okolie, vedený Okresným úradom Košice – okolie v liste vlastníctva č. 513;

B) schvaľuje

spôsob prevodu a prevod vlastníctva pozemku registra C KN parcelné číslo 1348/1 o výmere 17 087 m², orná pôda v katastrálnom území Moldava nad Bodvou, obec Moldava nad Bodvou, okres Košice - okolie, vedený Okresným úradom Košice – okolie v liste vlastníctva č. 513 pre Nadáciu pre budúcnosť - a jövóért alapítvány, Hlavná 58, Moldava nad Bodvou, IČO: 42 328 811 za kúpnu cenu 177 100,00 € z dôvodu hodného osobitného zreteľa, ktorým je verejnoprospešný účel – výstavba športového ihriska a budúceho komplexu základnej a materskej školy s vyučovacím jazykom maďarským;

C) žiada

predsedu Košického samosprávneho kraja ukončiť zmluvný vzťah založený s mestom Moldava nad Bodvou, Školská 2, Moldava nad Bodvou Zmluvou o budúcej kúpnej zmluve č. 22/2013/IZ zo dňa 16. 10. 2013 schválenou Uznesením Zastupiteľstva Košického samosprávneho kraja č. 620/2013 zo dňa 26. augusta 2013 dohodou.

JUDr. Zdenko Trebuľa
predseda Košického samosprávneho kraja

Podpísal dňa: 16. 12. 2014

Košický samosprávny kraj

Uznesenie č. 168/2014
z 8. zasadnutia Zastupiteľstva Košického samosprávneho kraja
konaného dňa 15. decembra 2014 v Košiciach

Schválenie úkonov súvisiacich so založením akciovej spoločnosti a výstavbou novej nemocnice v Michalovciach

Zastupiteľstvo Košického samosprávneho kraja podľa § 11 ods. 2 písm. h) zákona č. 302/2001 Z. z. o samospráve vyšších územných celkov, § 9 ods. 3 písm. e) a f) zákona č. 446/2001 Z. z. o majetku vyšších územných celkov a § 14 písm. q) a v) Zásad hospodárenia s majetkom Košického samosprávneho kraja

A) schvaľuje

1. zmenu názvu obchodnej spoločnosti Nová nemocnica Michalovce, a. s. schváleného uznesením Zastupiteľstva Košického samosprávneho kraja č. 117/2014 zo dňa 25. augusta 2014 na Nemocnica novej generácie Michalovce, a. s.,
2. nepeňažný vklad Košického samosprávneho kraja do obchodnej spoločnosti Nemocnica novej generácie Michalovce, a. s. so sídlom Moldavská cesta 8/A, 040 11 Košice v celkovej výške 1 150 000 eur, ktorý je špecifikovaný v prílohe tohto uznesenia,
3. Stanovy obchodnej spoločnosti Nemocnica novej generácie Michalovce, a. s.,
4. likvidáciu rozostavanej stavby v areáli Nemocnice Štefana Kukuru Michalovce, a. s. na časti pozemku registra C KN parc. č. 4286/1 v k. ú. Michalovce;

B) žiada predsedu Košického samosprávneho kraja,

aby po vzniku obchodnej spoločnosti Nemocnica novej generácie Michalovce, a. s. uzatvoril s touto obchodnou spoločnosťou dohodu, v zmysle ktorej sa obchodná spoločnosť zaviazala prevziať stavenisko pre výstavbu novej nemocnice najneskôr v prvom štvrtroku 2015 a ukončiť jej výstavbu do konca roka 2018. V prípade nedodržania uvedených termínov sa zmluvné strany zaväzujú uskutočniť všetky právne úkony potrebné pre vrátenie nepeňažného vkladu Košického samosprávneho kraja späť do jeho vlastníctva.

JUDr. Zdenko Trebuľa
predseda Košického samosprávneho kraja

Podpísal dňa: 16. 12. 2014

Zoznam nehnuteľností, ktoré tvoria nepenažný vklad Košického samosprávneho kraja do spoločnosti Nemocnica novej generácie Michalovce, a. s.

1. Nehnuteľnosti v katastrálnom území Michalovce, obec Michalovce, okres Michalovce, vedené Okresným úradom Michalovce v liste vlastníctve č. 160, a to:

a) pozemky registra C KN:

por. č.	parcelné číslo	výmera v m ²	druh pozemku
1.	979	158	Zastavané plochy a nádvoría
2.	980	719	Zastavané plochy a nádvoría
3.	981	623	Zastavané plochy a nádvoría
4.	982	589	Ostatné plochy
5.	983	1279	Ostatné plochy
6.	3884	1966	Zastavané plochy a nádvoría
7.	3885	307	Zastavané plochy a nádvoría
8.	3886	1659	Zastavané plochy a nádvoría
9.	3887	146	Zastavané plochy a nádvoría
10.	3891	81	Zastavané plochy a nádvoría
11.	3892	774	Zastavané plochy a nádvoría
12.	3893	1414	Zastavané plochy a nádvoría
13.	3895	885	Ostatné plochy
14.	3953	44	Zastavané plochy a nádvoría
15.	3954	4875	Ostatné plochy
16.	3955	11	Zastavané plochy a nádvoría
17.	3956	972	Zastavané plochy a nádvoría
18.	3957	32	Zastavané plochy a nádvoría
19.	3958	35	Zastavané plochy a nádvoría
20.	3959	148	Zastavané plochy a nádvoría
21.	3960	15	Zastavané plochy a nádvoría
22.	3961/1	8	Zastavané plochy a nádvoría
23.	3961/2	2189	Ostatné plochy
24.	4279	1249	Zastavané plochy a nádvoría
25.	4280	218	Zastavané plochy a nádvoría
26.	4282	517	Zastavané plochy a nádvoría
27.	4283	345	Zastavané plochy a nádvoría
28.	4284	48	Zastavané plochy a nádvoría
29.	4285	406	Zastavané plochy a nádvoría
30.	4286/1	37111	Zastavané plochy a nádvoría
31.	4286/2	856	Zastavané plochy a nádvoría
32.	4287	219	Zastavané plochy a nádvoría
33.	4290	835	Zastavané plochy a nádvoría
34.	4291	235	Zastavané plochy a nádvoría
35.	4292	1071	Zastavané plochy a nádvoría