

## ÚDAJE O ŽIADATEĽOVI

---

**Žiadosť o poskytnutie dotácií a účelových finančných prostriedkov z rozpočtu Košického samosprávneho kraja podľa VZN č. 9/2011 v platnom znení.**

---

**Oblasť poskytnutia dotácií účelových finančných prostriedkov: 2. Podpora infraštruktúry s dôrazom na zvýšenie atraktívnosti Košického kraja a zlepšenie konkurencieschopnosti a imidžu Košického kraja**

---

**PROGRAM : 2.2. Veľké rozvojové projekty na podporu konkurencieschopnosti Košického kraja**

Názov / meno:	<b>II. Rákóczi Ferenc n.o.</b>
---------------	--------------------------------

### **Kontaktné údaje predkladateľa**

Sídlo:	<b>Ružová 188</b>
PSC	<b>07632</b>
Obec:	<b>Borša</b>
Okres:	<b>Trebišov</b>
Kraj:	<b>Košický</b>
Číslo telefónu:	<b>+421566792213</b>
Email:	<b>rakocziferencno@gmail.com</b>
Právna forma:	<b>• Právnická osoba (napr. obec a združenia obcí, občianske združenie, nezisková organizácia)</b>
IČO	<b>51208261</b>
DIČ	<b>2120629643</b>

### **Štatutárny zástupca žiadateľa:**

Meno a priezvisko:	<b>László Diószegi, Dr.</b>
Číslo telefónu:	<b>+36209349534</b>
Email:	<b>laszlo.dioszegi@gmail.com</b>

**Štatutárny zástupca žiadateľa (ak sú viacerí)**

---

Meno a priezvisko:
Číslo telefónu:
Email:

#### Osoba zodpovedná za komunikáciu vo veci žiadosti

Meno a priezvisko:	<b>Zsuzsanna Nagy</b>
Číslo telefónu:	<b>0907977128</b>
Email:	<b>znagy@pobox.sk</b>

#### Bankové spojenie

Názov banky:	<b>OTP Banka Slovensko, a.s.</b>
Uvedte číslo účtu vo formáte IBAN:	<b>SK80 5200 0000 0000 1771 7024</b>

#### 1.2. ÚDAJE ZA ÚČELOM OVERENIA VLASTNÍCKEHO PRÁVA

Vzťah žiadateľa k nehnuteľnosti:	<b>b) nájomca nehnuteľnosti</b>
Názov katastrálneho územia	<b>Borša</b>
Parcelné číslo pozemku registra "C" alebo "E":	<b>Borša, Trebišovský okres, Košický kraj</b>
Číslo listu vlastníctva:	<b>703</b>
Súpisné číslo stavby	<b>932/8</b>
Číslo bytu/nebytového priestoru	<b>932/8</b>

#### 1.3 SKÚSENOSTI ŽIADATEĽA

Stručne popíšte skúsenosti s prípravou a realizáciou obdobných projektov:	<b>II. Rákóczi Ferenc n.o. bola založená v roku 2017 s cieľom poskytovať všeobecne prospešné služby v oblasti tvorby, rozvoja, ochrany, obnovy a prezentácie duchovných a kultúrnych hodnôt, najmä pokiaľ ide o kultúrne dedičstvo rodiska F. Rákócziho II. v Borši. Od založenia sa organizácia venuje obnove kaštieľa v Borši. Dve etapy obnovy sa ukončili a v súčasnosti prebieha tretia, ukončujúca etapa financovaná vládou HU. Paralelne s obnovou kaštieľa zakladatelia n.o. pracujú na vytvorení turistických produktov, ktoré sú cieleňé rôznym skupinám budúcich návštevníkov. Milovníkom histórie a zážitkov bude pripravená zaujímavá inštalácia, milovníkom gastronómie, zase pochúťky od šéfa kuchyne a vína z regiónu, ktorá zahŕňa Tokaj. Rodinám okrem atrakcií v kaštieli prináša n.o. aj tematické ihrisko, ktoré je v súčasnosti už vo fáze realizácie tiež s podporou vlády HU. Nedávno sa začala realizácia projektu SK-HU Interreg, ktorej hlavnou témou je vytvorenie produktov vodnej a cykloturistiky.</b>
---	---

#### 1.4. PREHLAD O POSKYTNUTEJ MINIMÁLNEJ POMOCI (DE MINIMIS) Z VEREJNÝCH ZDROJOV SR ZA POSLEDNÉ 3 ROKY

Rok	Organizácia (poskytovateľ verejných zdrojov)	Názov projektu	Suma celkom

### ÚDAJE O PROJEKTE

Názov projektu:	<b>Vodný a cyklistický oddychový bod pri kaštieli v Borši</b>
Miesto realizácie:	<b>Borša, Trebišovský okres, Košický kraj</b>

#### Predpokladaný termín realizácie projektu

Začiatok realizácie projektu:	Ukončenie realizácie projektu:
<b>1.2.2021</b>	<b>30.10.2022</b>
Výdavky na projekt (zahŕňa oprávnené výdavky projektu a iné zdroje)	<b>102 878,00 €</b>
Požadovaná výška dotácie v €	<b>92 523,00 €</b>

#### Celkový rozpočet projektu zahŕňa: požadovanú dotáciu, povinné spolufinancovanie, vlastné zdroje a iné zdroje

Celkový oprávnený rozpočet projektu	<b>102 878,00 €</b>
Výška spolufinancovania	<b>10 355,00 €</b>

### POPIS PROJEKTU

3.1. STRUČNÝ OPIS PROJEKTU:	<p>Cieľom projektu je zvýšiť atraktivnosť rieky Bodrog a obce Borša pre milovníkov vodnej a cykloturistiky. Zámerom je vybudovať potrebnú infraštruktúru na odpočívanie resp. táborenie kanoistov, kajakárov a cyklistov pri chránenom Boršianskom lese, chránenom vtáčom území Medzibodrožia a historickom prostredí kaštiela Rákócziovcov v Borši, ktorá môže mať napojenie na cyklotrasy na Dolnozemplínsku cyklomagistrálu /najbližší bod vo Viničkách pri rieke Bodrog/, a so smeru Maďarska bude prepojená na trasu Sátoraljaujhely - Sárospatak. V rámci projektu sa vybuduje odpočívadlo prispôbené súčasným moderným potrebám turistov a táborisko na prenocovanie. Pomocou vyložených tabúl turisti sa budú môcť viac zorientovať v regióne. Umiestnením mobiliárov sa zas ochráni čistota vytvoreného odpočívadla a tábora. V rámci vodnej turistiky produktom splavovania Bodrogu rozšírime služby vodnej turistiky v Košickom kraji, a tým sa zúžitkuje prírodný potenciál, ktorý v súčasnosti je menej objavený a využívaný.</p>
3.2 CHARAKTERISIKA PROJEKTU:	<p>Rieka Bodrog svojím pomalším prúdom je možné využívať aj pre tých najmenej skúsených v rámci vodnej turistiky. Absencia oddychovej infraštruktúry pre tých, ktoré splavujú rieky odrádza organizované skupiny, aby využívali prírodný, kultúrny a historický potenciál, ktorú okolie Bodrogu poskytuje účastníkom vodnej turistiky. V súčasnosti existujú iba výletné plavby od Viničiek po Sátoraljaujhely loďou s kapacitou na max. 50 osôb, ktorú prevádzkuje firma LumixTrade. Rieka Bodrog sa pravidelne splavuje po Tokaj na maďarskej strane, a v posledných rokoch sa rozvíja aj</p>

severnejšie. Úsek Bodrogu v Maďarsku sa využíva aktívne aj napr. na výlety školských tried, a v niektorých oddychových bodoch prechádza až 5000 turistov za rok. V košickom kraji poskytuje možnosť na vodnú turistiku splavovaním ešte rieka Hornád, kde sa pravidelnejšie organizujú aktivity vodnej turistiky.

Cykloturistika obchádza Boršu z viacerých strán. Cez obec prechádza iba Dolnozemplínska cyklomagistrála. Cezhraničné cyklotrasy prechádzajú susednou dedinou. Teda cyklotrasy z maďarskej strany prechádzajú tiež v blízkosti, s najbližším bodom v Sátoraljaújhely, vzdialené do 10 km od plánovaného oddychového bodu závisiac od prechodu, ktorú použijú pri trase.

V oboch typoch turizmu má obec veľký potenciál, najmä v nadväznosti na obnovenú historickú pamiatku a poskytovanie gastronomických služieb v kaštieli, ako aj s prepojením na spoločnú prezentáciu destinácie s hradom v Sárospataku či s Kalandparkom v Sátoraljaújhely.

Naším cieľom je pomocou investície zatriktívniť región a využiť hore uvedený potenciál obce a jeho okolia. Zámerom projektu je vytvoriť oddychový bod s modernými očakávaniami súčasnej doby /internet, elektrina na dobíjanie elektrických spotrebičov, oddychová zóna ktorá poskytuje možnosť na oddych v chránenom krajinnom prostredí /chránené vtáčie územie Medzibodrožia, Boršiansky les, a v kultúrno-historickom prostredí boršianskeho kaštieľa/ s možnosťou prenocovania, uskladnenia a stráženia kanoe, kajakov, bicyklov a batožiny počas dňa aj cez noc. Pomocou projektu vznikne v blízkosti rieky Bodrog v katastrálnom území obce Borša ohradený areál, ktorý bude moderným oddychovým bodom a zároveň aj táboriskom pre cyklistov, kajakistov a kanoistov, ktorým ponúkne smart pripojenia, self-servise pre cyklistov, letnú kuchyňu, možnosť na občerstvenie a ochranu ich cestovných prostriedkov počas využitia ostatných služieb poskytovaných v regióne. Elektrické spotrebiče budú kombinované so solárnym panelom, aby sa znížila záťaž na životné prostredie. S informačnými tabuľami označené chránené oblasti, uvedenie chránených druhov stromov, hmyzu a vtákov sa zvýši povedomie o chránených druhoch a tým sa zvýši aj ochota na spoločné úsilie ich ochrany. Prínos ďalších aktivít organizácie pre súčasný projekt je, komplexnosť ponúkaných služieb pre návštevníka /nielen vlastných ale celkovo okolia/, a tiež nízka potreba samostatnej propagácie, keďže sa služby a atrakcie budú prezentovať väčšinou spoločne. Prínos tohto projektu pre ostatné plánované aktivity je, že sa zaistí príchod k vytvoreným atrakciám pre návštevníkov, ktorí prichádzajú bicyklami či vodnou cestou. Prínos vybudovanej infraštruktúry pre ostatné atrakcie v regióne znamená tiež prínos, ako pre vyhliadkovú vežu v Malej Tríni, alebo múzea v Trebišove, na ktorých vieme nasmerovať návštevníkov oddychového bodu smerom z južných častí cyklotrás či vodnej turistiky.

#### Prínos projektu:

Popíšte celkový prínos projektu pre rozvoj cestovného ruchu v regióne.

(v rozsahu 1 500 znakov)

Prepojenosť na medzinárodné turistické trasy cykloturizmu a vodnej turistiky sa nachádza medzi slabými stránkami pri analýze dolnozemplínskeho regiónu. Vytvorila sa dolnozemplínska cyklomagistrála, ktorá prepája Košice cez Veľké Slemence s Ukrajinou, a popri tejto magistrále sa vytvorili menšie, ľahšie cyklotrasy, ktoré obchádzajú Boršu resp. vedú blízko obce Borša. Pomocou vytvorenej infraštruktúry oddychovej zóny pribudne turistom týchto už vytvorených trás nový zážitkový bod, ktorá ponúka pre nich kultúrno-gastronomicko-historickú atrakciu, ale aj možnosť prechádzky v Boršianskom lese, na hrádza pri Bodrogu, ktorá vďaka úspešnému projektu Interreg bude upravená a skrášlená pre návštevníkov a stane sa lákavejším pre turistov. V rámci posilnenia prepojenosti medzinárodných trás oddychová zóna prináša možnosť na získanie nových turistov používajúcich služby tohto regiónu a to cykloturistov a účastníkov vodnej turistiky so smerov Sárospatak-Sátoraljaújhely-Borša, resp. Tokaj-Sárospatak-Sátoraljaújhely-Borša. Medzi prioritami KSK v rámci

Medzibodrožia patrí aj možnosť splavovania riek Tisy aj Bodrogu. Oddychovou zónou vytvorenou na brehu Bodrog pri kaštieli v Borši sa vytvorí nový, komplexný balík turistických služieb, ktorá priláka nielen nových cyklistov ale aj vodnú turistiku na rieke Bodrog a takto naplnia stratégiu rozvoja turizmu KSK otvorením možností novej cieľovej skupine návštevníkov - milovníkom vodnej turistiky v Dolnozemplínskom regióne.

### 3.3 CIEĽOVÉ SKUPINY:

Opíšte cieľové skupiny, prínos projektu pre tieto skupiny a predpokladaný počet jednotlivcov, na ktorých bude mať projekt dopad:

**Cykloturisti - obcou Borša prechádza cca 500-700 cyklistov v súčasnosti. V blízkosti prechádza Dolnozemplínska cyklomagistrála, a ďalšie kratšie, či ľahšie cyklotrasy, ktoré prechádzajú v okolí obce resp. cez obec Borša. Pomocou rozvoja infraštruktúry chceme počet prechádzajúcich turistov zvýšiť na 1500, ktorí využijú služby v oddychovom bode, v obci či kaštieli. Účastníci vodnej turistiky - kanoisti, splavujúci kajakom, a pod. - cieľová skupina v tomto momente úsek rieky Bodrog na Slovensku využíva len zriedkavo, na úseku v Maďarsku je viac využívaná až po Sátoraljaújhely. Na rôznych odpočívadlách pozdĺž rieky merajú od 50 až po 5000 osôb návštevnosť za rok. V prepojení služieb na obnovený kaštieľ, oddych bod svojimi službami prinesie lákajúcu ponuku nadšencom vodnej turistiky, aby nielenže prešli hranicu, ale aj objavili doteraz málo objavený kraj s prírodným, kultúrnym i historickým potenciálom. Predpokladáme cca 2000 nových návštevníkov cez rieku v regióne.**

### 3.4 VÝSTUPY PROJEKTU:

**Smart oddychový bod pre cyklistov a účastníkov vodnej turistiky s kajakmi a kanoami - 1 kus**

**Táborisko pri rieke Bodrog - 1 kus /pre 20 stanov/**

**Vodný blok pre oddychujúcich turistov /s toaletami a sprchami zvlášť pre mužov a zvlášť pre ženy/ - 1 kus /s kapacitou 40 osôb/**

**Zriadená požičovňa kanoí a kajakov - 1 kus /počet kusov kajakov - 10, počet kusov kanoé - 5/**

**Self-servise bod pre cyklistov dolnozemplínskych cyklotrás - 1 kus**

### 3.5 POPIS MOŽNÝCH OHROZENÍ:

Uvedte možné ohrozenia a riziká realizácie projektu ako aj spôsob ich eliminácie, navrhovaných riešení.

**Nedostatok finančných prostriedkov na primeranú údržbu už existujúcej cyklo-infraštruktúry je jeden z rizík, kvôli čomu je v niektorých, najmä ekonomicky slabších regiónoch, nedostatok odpočívadiel, čo odrádza obce, organizácie ochrany prírody, aby ich inštalovali. Odpočívadlo v Borši bude slúžiť nielen cykloturistom, ale aj ako odpočívadlo pre vodnú turistiku po rieke Bodrog, a bude doplnkovou ponukou komplexu kaštiela v Borši, kde okrem prehliadky kaštiela bude prevádzkovať reštaurácia aj hotel. Takto náklady súvisiace s údržbou oddychovej zóny budú nákladmi komplexnejšej turistickej ponuky, a v obdobiach mimo prevádzky alebo nižšej prevádzky nepotrebujú samostatný príjem na zaistenie údržby.**

**Riziko odcudzenia bicyklov a člnov odstavených v oddychovej zóne počas obdobia, keď je bez dozoru majiteľa môže negatívne vplývať na pozitívny obraz o oddychovej zóne. Bicykle a člny budú potrebné strážiť počas doby, keď sú v odstavené v oddychovej zóne a turista akurát využíva iné služby poskytované komplexom resp. okolia. Počas dňa je jednak miesto zabezpečené a v areály sa pohybujú zamestnanci našej organizácie a tiež obce Borša. Kameraný systém bude mať dohľad na priestor a takto strážca areálu bude mať pod kontrolou celý areál cyklistickej a vodnej oddychovej zóny, tak isto, ako aj kamery obce.**

**Pandémia predstavuje riziko včasnej realizácie projektu. Vybraté prvky nie sú časovo náročné na inštaláciu a pri nastavení harmonogramu rátame s vplyvom možných pandemických opatrení.**

### 3.6 UDRŽATEĽNOSŤ VÝSTUPOV PROJEKTU

Popíšte udržateľnosť výstupov projektu aspoň 3 roky po jeho ukončení:

**Infraštruktúry vytvorené pomocou tohto projektu budú udržiavané našou organizáciou, ktorá má tento priestor v dlhodobom prenájme na viac, ako 3 roky. Údržbu, potrebné čistenie, kosenie areálu zabezpečuje tiež naša organizácia cez vlastných zamestnancov, ktorí zaisťujú okrem tohto projektu aj správu a údržbu kaštieľa a jeho okolitého areálu v obci Borša. Takto oddychová zóna má zabezpečené cez organizáciu potrebný personál, marketing a nie je poukázaný na samostatné hospodárenie resp. nezaťažuje rozpočet obce Borša.**

### 3.7 ČASOVÝ HARMONOGRAM AKTIVÍT PROJEKTU:

Názov aktivity:	Začiatok aktivity:	Koniec aktivity:
Vytvorenie oddychovej časti oddychového bodu	1.2.2021	30.10.2022
Vytvorenie ubytovacej časti oddychového bodu	1.2.2021	30.10.2022
Informačné tabule pre návštevníkov	1.10.2021	30.10.2022
Propagácia	1.1.2022	30.10.2022
Vytvorenie oplotenia	1.3.2022	30.10.2022

### 3.8 PREDPOKLADANÝ POČET NÁVŠTEVNÍKOV:

Napíšte odhadovaný počet návštevníkov resp. budúcich užívateľov služby, produktu cestovného ruchu za kalendárny rok. **3500**

### 3.9 PROPAGÁCIA PROJEKTU:

Forma propagácie:	Množstvo a umiestnenie materiálov:
Krátky pútavý film určené na online priestor	1 kus - na webové stránky, na sociálne siete
Offline - tlačný propagačný materiál	400 kusov letákov - 200 v slovenskom, 200 v maďarskom jazyku - umiestnené v turistických informačných centrách, u iných poskytovateľov kultúrnych, turistických služieb

### ČESTNÉ VYHLÁSENIA

Ja, dolupodpísaný štatutárny zástupca čestne vyhlasujem :	✓ že všetky informácie uvedené v žiadosti o dotáciu/účelové finančné prostriedky ako aj vo všetkých prílohách sú úplné, pravdivé a správne.
	✓ že mi nebol právoplatne uložený trest zákazu prijímať dotácie alebo subvencie alebo trest zákazu prijímať pomoc a podporu poskytovanú z fondov Európskej únie ( vzťahuje sa na subjekty uvedené v § 8 ods.8.zák.č 583/2004 Z.z.).
	✓ že nie som ku dňu podania žiadosti v nútenej správe (vzťahuje sa na obce).
	✓ že som zapísaný v registri partnerov verejného sektora (vzťahuje sa na žiadateľa, ktorý má povinnosť zapisovať sa do registra partnerov verejného sektora).

<p>✓ že nemám ku dňu podania žiadosti nedoplatky poisťného na zdravotné poistenie, sociálne poistenie a príspevkov na starobné dôchodkové sporenie.</p>
<p>✓ že nemám ku dňu podania žiadosti o dotáciu daňové nedoplatky.</p>
<p>✓ že voči mne nie je vyhlásený konkurz, nie je v likvidácii, v reštrukturalizácii, ani nebolo proti mne zastavené konkurzné konanie pre nedostatok majetku alebo zrušený konkurz pre nedostatok majetku (nie je relevantné pre subjekty verejnej správy).</p>
<p>✓ že voči mne ku dňu podania žiadosti nie je vedený výkon rozhodnutia.</p>
<p>✓ že som za posledné tri roky neporušil zákaz nelegálneho zamestnávania.</p>
<p>✓ že mám vysporiadané finančné vzťahy s rozpočtom Košického samosprávneho kraja.</p>
<p>✓ že nemám aktivity v predkladanom projekte podporené z iných dotačných a grantových systémov.</p>
<p>✓ že v súlade so Všeobecne záväzným nariadením Košického samosprávneho kraja č. 9/2011 o poskytovaní dotácií a účelových finančných prostriedkov z rozpočtu Košického samosprávneho kraja v rámci programu Terra Incognita a v zhode s pravidlami financovania, podiel spolufinancovania z vlastných zdrojov Žiadateľa predstavuje minimálne 10 % z celkového oprávneného rozpočtu projektu a že týmito finančnými prostriedkami ako Žiadateľ disponujem.</p>
<p>✓ že všetky predložené dokumenty sú totožné s originálom.</p>
<p>✓ Súhlasím so spracovaním údajov: Vyplnením formulára : /Žiadosť o dotáciu / účelové finančné prostriedky na podporu cestovného ruchu na rok 2021", dávam dobrovoľný súhlas na spracovanie uvedených údajov. Súhlas dávam podľa Zákona č.18/2018 Z.z. o ochrane osobných údajov a o zmene a doplnení neskorších zákonov účinného od 25.08.2018 (ďalej len: " Zákon o ochrane osobných údajov ") a Nariadenia Európskeho parlamentu a Rady EÚ 2016/679 z 27.Apríla 2016.</p>

## ROZPOČET

### Informácie o financovaní projektu:

Položka	Celkový oprávnený rozpočet (v €)	Ziadané od KSK (v €)	
<b>BEŽNÉ VÝDAVKY</b>	<b>8 445,00 €</b>	<b>8 345,00 €</b>	
AKTIVITA	NÁZOV POLOŽKY	VÝDAVOK v €	POŽADOVANÁ DOTÁCIA v €
Vytvorenie oddychovej časti	Set lavíčiek so stolom - 8 kusov	2 556,00 €	2 556,00 €
Vytvorenie oddychovej časti	Ohniská - 2 kusy	319,00 €	319,00 €
Vytvorenie oddychovej časti	Nádoba na separovaný zber odpadu - 1 kus	417,00 €	417,00 €
Vytvorenie oddychovej časti	Zriadenie wifi bodu - 1 kus	1 597,00 €	1 597,00 €
Vytvorenie oddychovej časti	Zriadenie bodu na pripojenie do el. siete so solárnym panelom - 1 kus	1 597,00 €	1 597,00 €
Vytvorenie ubytovacej časti	Nádoba na separovaný zber odpadu - 1 kus	479,00 €	479,00 €
Informačné tabule pre návštevníkov	Vyloženie informačných tabulí v oddychovom bode a v jeho okolí, na hrádzi, pri rieke	480,00 €	480,00 €
Propagácia projektu	Krátky film - 1 kus	600,00 €	500,00 €
Propagácia projektu	Tlačené letáky - 400 kusov	400,00 €	400,00 €
Položka	Celkový oprávnený rozpočet (v €)	Ziadané od KSK (v €)	
<b>KAPITÁLOVÉ VÝDAVKY</b>	<b>94 433,00 €</b>	<b>84 178,00 €</b>	

AKTIVITA	NÁZOV POLOŽKY	VÝDAVOK v €	POŽADOVANÁ DOTÁCIA v €
Vytvorenie oddychovej časti	Stojany na člny /kanoe, kajak/ - 2 kusy	3 194,00 €	3 194,00 €
Vytvorenie oddychovej časti	Altánok - 1 kus	4 792,00 €	4 792,00 €
Vytvorenie oddychovej časti	Nákup hnuťelných vecí - kajak na zapožičiavanie - 10 kusov	6 944,00 €	6 944,00 €
Vytvorenie oddychovej časti	Nákup hnuťelných vecí - kanoe na zapožičiavanie - 5 kusov	5 556,00 €	5 556,00 €
Vytvorenie oddychovej časti	Self-servise pre cyklistov	3 194,00 €	3 194,00 €
Vytvorenie oddychovej časti	Stojany na bicykle - 10 kusov	1 400,00 €	1 400,00 €
Vytvorenie oddychovej časti	Letná kuchyňa	6 389,00 €	6 389,00 €
Vytvorenie ubytovacej časti	Kontajnerové domy pre vytvorenie toaliet, sprch, úschovne batožín - 3 kusy	47 917,00 €	47 917,00 €
Vytvorenie ubytovacej časti	Osvetlenie - 3 stĺpy so solárnym panelom	4 792,00 €	4 792,00 €
Vytvorenie oplotenia	Ohradenie živým plotom v dĺžke 530 m	720,00 €	
Vytvorenie oplotenia	Drevený plot v dĺžke 59 m	2 575,00 €	
Vytvorenie oplotenia	Brány - 2 menšie /200 Eur/kus/, 1 väčšie 350 Eur/kus	750,00 €	
Vytvorenie oddychovej časti	Terénne úpravy, výsadba stromov, vytvorenie chodníkov	6 210,00 €	

	Celkový oprávnený rozpočet (v €)	Ziadané od KSK (v €)
<b>Spolu</b>	<b>102 878,00 €</b>	<b>92 523,00 €</b>
Celkový oprávnený rozpočet projektu	<b>102 878,00 €</b>	
Požadovaná výška dotácie z rozpočtu KSK	<b>92 523,00 €</b>	
Výška povinného spolufinancovania v Eurách	<b>10355</b>	
Výška povinného spolufinancovania v %	<b>10.07%</b>	


#### Iné zdroje

Iné zdroje (sponzorské príspevky, rozpočet obce ...)	<b>0,00 €</b>
Celkový rozpočet	<b>102 878,00 €</b>

## PRÍLOHY

#### Špecifické prílohy

**Biznis plán - mal by obsahovať predovšetkým predstavenie žiadateľa (právna forma, účel založenia, pôvod kapitálu, organizačná a riadiaca štruktúra atď.), predstavenie predmetu činnosti, definovanie trhu, na ktorom chce žiadateľ pôsobiť, finančné plány. Pri vypracovávaní podnikateľského plánu sa doporučuje využiť takúto štruktúru: Zhrnutie ,charakteristika žiadateľa, charakteristika produktu ( výrobky a služby), marketing, služba, riadenie podniku, ľudské zdroje, finančné údaje prílohy - zvyšujú vierohodnosť plánu, obsahujú grafy, tabuľky , pomocné výpočty, opisy, schémy, mapky ap.**

	
názov	<b><u>Biznis_plán.pdf</u></b>
popis	<b>podnikateľský zámer</b>

#### Povinné prílohy



**Doklad preukazujúci právnu subjektivitu žiadateľa o poskytnutie dotácie: Žiadateľ predkladá napr. výpis z príslušného registra, doklad o pridelení IČO a pod.**



názov

**rozhodnutie o zápise Okresný súd.pdf**

popis

**Výpis z príslušného okresného súdu o zápise neziskovej organizácie do registra n. o.**

**Kópia dokladu o zriadení alebo založení žiadateľa - napr. stanovy občianskeho združenia, štatút neziskovej organizácie, nadačná listina, okrem žiadateľa, ktorým je obec, mesto, mestská časť, vyšší územný celok, obchodná spoločnosť:**



názov

**štatút neziskovej organizácie.pdf**

popis

**štatút neziskovej organizácie**

**Doklad preukazujúci oprávnenie osoby, štatutárneho zástupcu konať za žiadateľa - predkladá sa len v prípade, ak štatutárny zástupca žiadateľa o poskytnutie dotácie nie je zrejмый z dokladu o zriadení alebo založení žiadateľa, resp. v prípade ak od založenia alebo zriadenia žiadateľa nastala zmena v osobe štatutárneho zástupcu:**



názov

**zakladacia listina.pdf**

popis

**zakladacia listina**

**Súhlas majiteľa objektu s realizáciou projektu a udržateľnosťou jeho výstupov minimálne 3 roky od ukončenia projektu.**



názov

**zmluva o bezplatnom užívaní nehnuteľnosti.pdf**

popis

**zmluva o bezplatnom užívaní nehnuteľností - pozemkov**

**Doklad preukazujúci vlastnícke resp. iné práva k nehnuteľnostiam, na ktorých sa realizuje projekt.**



názov

**LV - 321529786.pdf**

popis

**list vlastníctva - od majiteľa nehnuteľnosti**



názov

**zmluva\_o\_bzplatnom\_užívaní\_nehnuteľnosti (1).pdf**

popis

**zmluva o užívaní nehnuteľnosti organizáciou II. Rákóczi Ferenc n. o.**

**Projektová dokumentácia (Žiadateľ predkladá dokumentáciu na USB/CD nosiči):**



názov

**oddychovybod\_mapa\_1\_250.pdf**

popis

**oddychový bod**



názov

**oddychovybod\_mapa\_1\_250\_.pdf**

popis

**oddychový bod**



názov

**oddychovybod\_mapa\_1\_500.pdf**





popis

**širšie okolie oddychového bodu**



názov

**oddychovybod\_mapa\_1\_750.pdf**

popis	<b>širšie okolie oddychového bodu</b>
	
názov	<b><u>oddychovybod_širšíkontext_mapa_m_1_1500.pdf</u></b>
popis	<b>širšie okolie oddychového bodu</b>
	
názov	<b><u>taborisko_budova_1_100.pdf</u></b>
popis	<b>kontajnerové budovy</b>
	
názov	<b><u>rozpocet_-_podpisany.pdf</u></b>
popis	<b>rozpočet plánovaného oddychového bodu</b>
	
názov	<b><u>rozpocet_s_ilustráciami.pdf</u></b>
popis	<b>rozpočet s ilustračnými obrázkami pre vybrané nákladové položky</b>

Titul, meno a priezvisko štatutárneho zástupcu	Podpis	Dátum podpisu
Meno a priezvisko osoby vyplňajúcej formulár	<b>Zsuzsanna Nagy</b>	
<b>&amp;check; Potvrdzujem, že údaje uvedené v tejto žiadosti sú pravdivé a správne.</b>		