

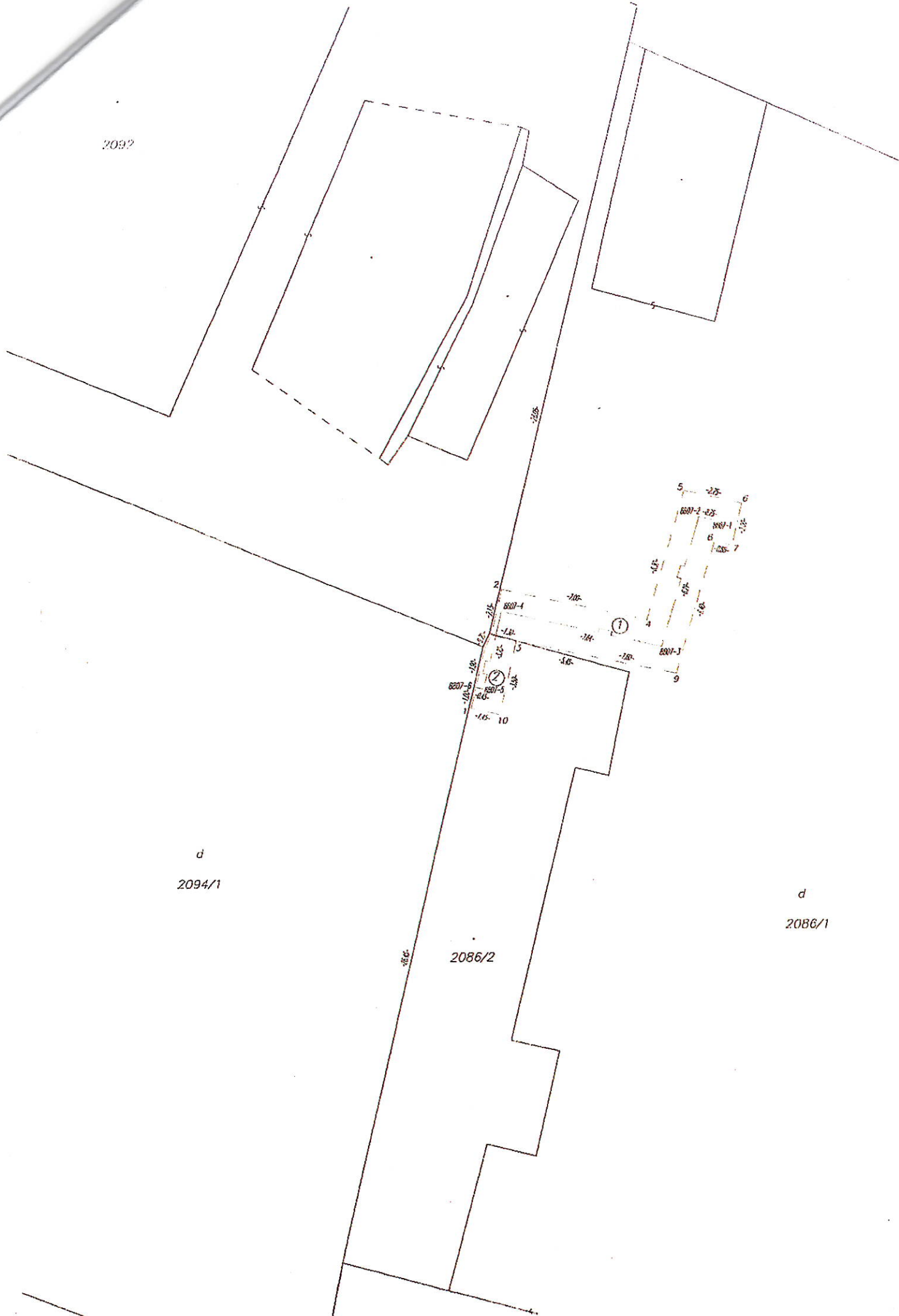


Spoplatnené v zmysle zákona  
NR SR č. 145/1995 Z. z.  
o správnych poplatkoch

Geometrický plán je podkladom na právne úkony, keď údaje doterajšieho stavu výkazu výmer sú zhodné s údajmi platných výpisov z katastra nehnuteľností

<b>Ing. Ladislav Tichý</b> <b>Geodet</b> Kollárova 6 05201 Spišská Nová Ves IČO:10757350 mail: geodet.tichy@gmail.com	Kraj	<b>Košický</b>	Okres	<b>Spišská Nová Ves</b>	Obec	<b>Spišská Nová Ves</b>
	Kat. územie	<b>Spišská Nová Ves</b>	Číslo plánu	<b>12/2020</b>	Mapovy list č.	<b>Spišská Nová Ves 4-5/33</b>
<b>GEOMETRICKÝ PLÁN</b>				na vyznačenie práva uloženia inžinierskej siete na pozemkoch parcelných čísiel 2086/1, 2086/2.		
Vyhotovil		Autorizačne overil		Uradne overil <b>Ing. Daniela GALLOVÁ</b>		
Dňa:	Meno:	Dňa:	Meno:	Dňa:	Číslo:	
<b>19.06.2020</b>	<b>Ing. L. Tichý</b>	<b>22.06.2020</b>	<b>Ing. Ladislav Tichý</b>	<b>03-07-2020</b>	<b>30112020</b>	
Nové hranice v prírode označené: <b>inžinierskou sieťou</b>		Náležitosťami a presnosťou zodpovedá predpisom		Uradne overené podľa § 9 zákona NR SR č. 215/1995		
Záznam podrobného merania zmien (meračský náčrt) číslo <b>8918</b>		 Pečiatka a podpis		 Pečiatka a podpis		
Súradnice bodov označených číslami a ostatné meračské údaje sú uložené vo všeobecnej dokumentácii						

2092



d  
2094/1

d  
2086/1

2086/2

# VÝKAZ VÝMER

Doterajší stav										Zmeny				Nový stav			
pkna vozňky	listu vlastn	Číslo			Výmera m <sup>2</sup>	Druh pozemku	Diel číslo	K parcele číslo	m <sup>2</sup>	od parcely číslo	m <sup>2</sup>	Číslo parcely	Výmera		Druh pozemku kód	Vlastník (iná oprávnená osoba) adresa, (sídlo)	
		PK	KN-E	KN-C									ha	m <sup>2</sup>			ha
<i>Stav právny je totožný s registrom KN C</i>																	
	9677		2086:1		3000	zast.pl.	1		2086:1	34	2086:1		3000	zast.pl. 18	doterajši		
	9677		2086:2		179	zast.pl.	2		2086:2	5	2086:2		179	zast.pl. 17 11	doterajši		
	9283		2094:1		1884	zast.pl.			2094:1		2094:1		1884	zast.pl. 18	ALŽBETKA, n. o. Školská č. 4 Spišská Nová Ves		
Spolu:					5063					39			5063				
<p>Poznámka: Zriadiť sa vecné bremená na priznanie práva uloženia inžinierskych sietí (plynovej rozvodky) vo vyznačenom rozsahu na parcele C KN č. 2086:1, 2086:2 v uvedených dielov v prospech vlastníka pozemku parcela C KN č. 2094:1.</p>																	
<p>Legenda: kód spôsobu využívania</p> <p style="margin-left: 100px;">17 - Pozemok, na ktorom je postavená budova bez označenia sípisovým číslom</p> <p style="margin-left: 100px;">18 - Pozemok, na ktorom je dvor</p> <p style="margin-left: 100px;">11 - Budova pre školstvo</p>																	
<p style="text-align: right;">kód druhu stavby:</p>																	

