

„Správne poplatky uhradené“

Geometrický plán je podkladom na právne úkony, keď údaje doterajšieho stavu výkazu výmer sú zhodné s údajmi platných výpisov z katastra nehnuteľností

Vyhoviteľ Miroslav Antolík geodet Košický Klečenov 15 IČO: 376 411 74 e-mail: miantolik@gmail.com		Kraj Košický	Okres Trebišov	Obec Sečovce
		Kat. územie Sečovce	Číslo plánu 2/2021	Mapový list č. XXVI-14-18
GEOMETRICKÝ PLÁN		na vyznačenie práva uloženia inžinierskej siete na pozemku p. č. 3615/2		
Vyhoviteľ Dňa: 4. 1. 2021 Meno: M. Antolík		Autorizačne overil Dňa: 8. 1. 2021 Meno: Ing. M. Zemen, PhD.		Úradne overil Meno: Ing. Júlia KANTOROVÁ Dňa: 20-01-2021 Číslo: G1-14/2021
Nové hranice boli v prírode označené inžinierskou sieťou		Náležitostami a presnosťou zodpovedá predpisom		
Záznam podrobného merania (meračský náčrt) č. 3331		Úradne overené podľa § 9 zákona NR SR č.215/1995 Z.z. o geodézii a kartografii		
Súradnice bodov označených číslami a ostatné meračské údaje sú uložené vo všeobecnej dokumentácii		Pečiatka a podpis		



⊕
4522/6



2103

Г
2104

Г
2106/1

д
2105

И
2108

И
2109

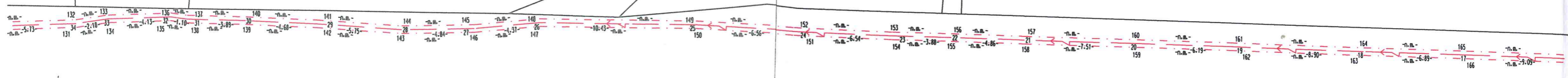
2136

d
2135/7

d
2135/2

d
2135/6

d
2135/10



4562

Г
2101/2

Г
2101/3

Г
2101/1

d
2100

d
2102

d
2114/13

d
2114/35

d
2114/33

2130/1

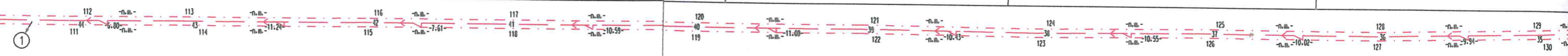
2130/4

2130/5

d
2135/8

d
2114/25

d
2114/24



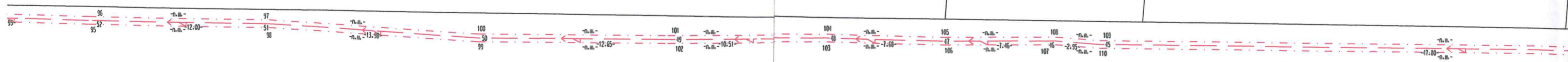
Partizanska
3615/2

Г
4559/1

d
2114/19

d
2114/17

2114/11



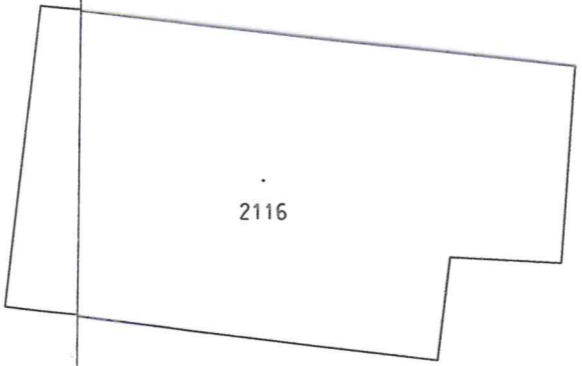
Г
4547/1

Г
4561

Г
4559/1

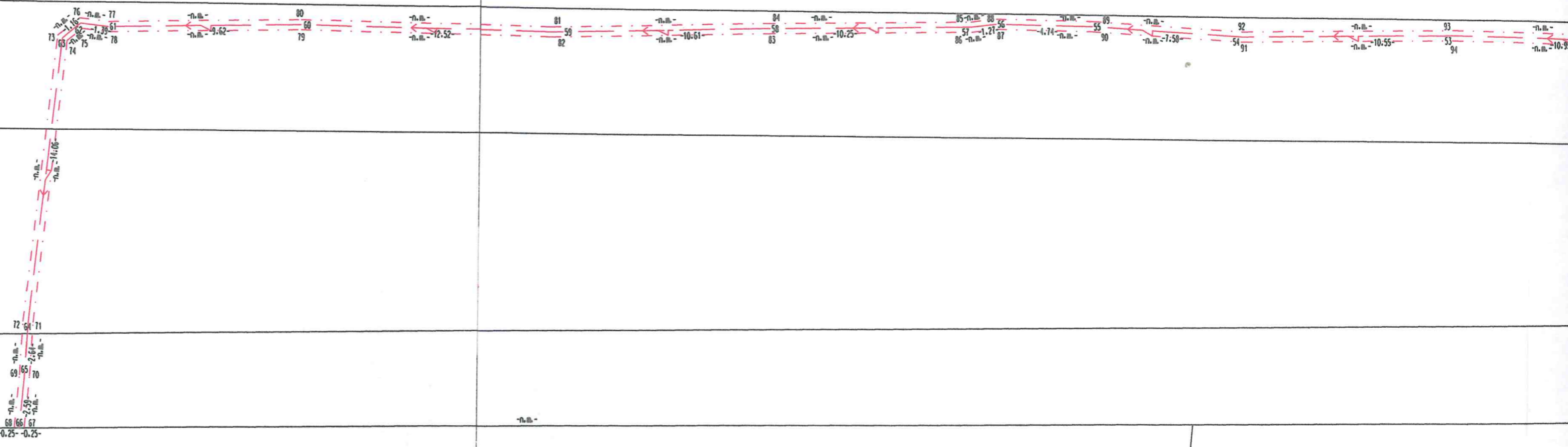
Г
4559/4

Г
4559/2



2116

d
2114/1



Г
4547/2

Θ
4547/7

Г
4547/2

VÝKAZ VÝMER

Doterajší stav				Zmeny						Nový stav				
PK účky	Číslo parcely		Výmera		Druh pozemku	Diel číslo	k parcele číslo	od parcely číslo	m 2	Číslo parcely	Výmera		Druh pozemku kód	Vlastník, (iná oprávnená osoba) adresa, (sídlo)
	PK	KN	ha	m 2							ha	m 2		
Stav právny je totožný s registrom C-KN														
798	3615/2		1	0777	zast. pl.	1			257	3615/2	1	0777	zast. pl. 22	doterajší
472	4547/2			8064	orná pôda					4547/2		8064	orná pôda 1	IPK AGRO, s.r.o. Južná trieda 8, Košice
solu:			1	8841					257		1	8841		
známka: Zriaďuje sa vecné bremeno na priznanie práva uloženia inžinierskych sietí (elektrického vedenia) na parcelu C KN č. 3615/2 v uvedenom diele v prospech vlastníka pozemku parcela C KN č. 4547/2.														
poznámka: Kód spôsobu využívania pozemku 22 - Pozemok, na ktorom je postavená inžinierska stavba - cestná, miestna a účelová komunikácia, lesná cesta, poľná cesta, chodník, nekryté parkovisko a ich súčasť 1 - Pozemok využívaný pre rastlinnú výrobu, na ktorom sa pestujú obilniny, okopaniny, krmoviny, technické plodiny, zelenina a iné poľnohospodárske plodiny alebo pozemok dočasne nevyužívaný pre rastlinnú výrobu														

2115/1

Г
4550/1

4533

⊕
4549

Г
4547/1