

MINISTERSTVO DOPRAVY A VÝSTAVBY SLOVENSKEJ REPUBLIKY
sekcia cestnej dopravy a pozemných komunikácií
Nám. slobody č. 6, 810 05 Bratislava 15

Č. 08788/2021/SCDPK/22275
Stupeň dôvernosti: VJ

Bratislava 26. 2. 2021

R O Z H O D N U T I E
o usporiadaní cestnej siete

Ministerstvo dopravy a výstavby SR, sekcia cestnej dopravy a pozemných komunikácií (ďalej len „ministerstvo“) ako príslušný správny orgán podľa § 8 ods. 1 písm. d) zákona č. 575/2001 Z. z. o organizácií činnosti vlády a o organizácií ústrednej štátnej správy v znení neskorších predpisov a podľa § 3 ods. 3 písm. d) zákona č. 135/1961 Zb. o pozemných komunikáciách (cestný zákon) v znení neskorších predpisov, § 5 a 6 vyhlášky FMD č. 35/1984 Zb., ktorou sa vykonáva zákon o pozemných komunikáciách (cestný zákon) a v zmysle § 47 zákona č. 71/1967 Zb. o správnom konaní (správny poriadok) v znení neskorších predpisov o zmene v usporiadaní cestnej siete v okrese Košice

r o z h o d l o t a k t o :

A/ Zarad'uje dňom 20. 3. 2021 z cestnej siete:

1. úsek novovybudovanej preložky cesty III/3324 v dĺžke 0,335 km, smerom do obce Hrašovík. V novom kumulatívnom staničení 0,000 – 0,335 km, v novom líniiovom staničení 0,000 – 0,335 km. Úprava preložky začína v km 6,330 cesty I/19 v okružnej križovatke ako súčasť mimoúrovňovej križovatky Hrašovík (Košice-východ) existujúcej cesty I/19 s rýchlostnou cestou R4/R2. Koniec úpravy sa nachádza na existujúcej ceste III/3324 v líniiovom staničení 0,335 km.

B/ Prestaničuje dňom 20. 3. 2021 v cestnej sieti:

1. prestaničenie cesty III/3324 v celej svojej dĺžke 2,108 km. V novom kumulatívnom staničení 0,000 – 2,108 km a v novom líniiovom staničení 0,000 – 2,108 km.

C/ Vyrad'uje dňom 20. 3. 2021 v cestnej sieti:

1. úsek existujúcej cesty III/3324 v dĺžke 0,425 km so začiatkom v mieste začatia stavebnej úpravy pôvodnej stykovej križovatky s cestou I/19 a s koncom v mieste pripojenia navrhovanej preložky cesty III/3324 z okružnej križovatky Hrašovík na ceste I/19 v mimoúrovňovej križovatke Košice – východ na existujúcu cestu v líniiovom staničení 0,425 km. V pôvodnom kumulatívnom staničení 0,000 – 0,425 km, v pôvodnom líniiovom staničení 0,000 – 0,425 km.

a) úsek cesty III/3324 v dĺžke 105 m bude zrušený a rekultivovaný

b) úsek cesty III/3324 v dĺžke 320 m sa po vyradení z cestnej siete prevedie do vlastníctva obce Košické Olšany a bude slúžiť ako účelová komunikácia k lesným pozemkom.

D/ Neoddeliteľnú súčasť tohto rozhodnutia tvorí grafická príloha:

1. situačný náčrtok usporiadania cestnej siete v okrese Košice.

E/ Ukladá Košickému samosprávnemu kraju vykonať:

1. zmenu v pasporte ciest v súlade s usporiadaním cestnej siete stanoveným týmto rozhodnutím v termíne do 60 dní odo dňa nadobudnutia právoplatnosti tohto rozhodnutia;
2. zmenu dopravného značenia v súlade s týmto rozhodnutím v termíne do 60 dní odo dňa nadobudnutia právoplatnosti tohto rozhodnutia.

F/ Do ukončenia prevodu vlastníckeho práva k úseku vyradovanej cesty pod bodom C/1b tohto rozhodnutia vykonáva všetky práva a povinnosti k tejto komunikácii jej doterajší vlastník Košický samosprávny kraj a správca Správa ciest Košického samosprávneho kraja.

O d ô v o d n e n i e :

Ministerstvu bola dňa 4. 2. 2021 doručená opätovná žiadosť Národnej diaľničnej spoločnosti, a. s., Dúbravská cesta 14, 841 04 Bratislava listom č. 1632/6741/30802/2021 zo dňa 3. 2. 2021 o zmenu v usporiadaní cestnej siete v okrese Košice.

Ministerstvo oznámilo listom č. 08788/2021/SCDPK/16463 zo dňa 8. 2. 2021 účastníkom konania podľa § 18 ods. 3 správneho poriadku a dotknutým orgánom začatie konania a umožnilo účastníkom konania a dotknutým orgánom vyjadriť sa k podkladom a navrhnúť ich doplnenie do 7 dní odo dňa doručenia oznámenia o začatí konania. V stanovenom termíne neboli ministerstvu doručené žiadne stanoviská.

K návrhu na schválenie zmien v cestnej sieti boli doložené stanoviská Okresného riaditeľstva Policajného zboru v Košiciach - okolie, ODI č. ORPZ-KS-ODI-24-037/2020 zo dňa 28. 2. 2020, Slovenskej správy ciest č. SSC/1222/2020/2130/9340 zo dňa 16. 3. 2020, Správy ciest Košického samosprávneho kraja č. ITU-2020/1141-2319 zo dňa 3. 3. 2020, Ministerstva obrany SR, Generálneho štábu ozbrojených síl SR, Národného centra vojenskej dopravy OS SR č. NCVD-27-13/2020-ODI zo dňa 11. 3. 2020, Obce Košické Oľšany č. 196/2020 zo dňa 5. 3. 2020, Okresného úradu Košice, OCDPK č. OU-KE-OCDPK-2020/021043-2 zo dňa 18. 3. 2020, Krajského riaditeľstva Policajného zboru v Košiciach, KDI č. KRPZ-KE-KDI-72-109/2020 zo dňa 24. 2. 2020, Okresného úradu Košice – okolie, OCDPK č. OU-KS-OCDPK-2020/004853-002 zo dňa 5. 3. 2020. Zo stanovísk doložených k žiadosti vyplynulo, že účastníci konania, ako aj dotknuté orgány k predloženému návrhu nemali zásadné pripomienky. Návrh nového usporiadania cestnej siete v okrese Košice bol vypracovaný v súlade s ustanovením § 4a ods. 2 cestného zákona v súlade s technickými podmienkami TP 078 Usporadúvanie cestnej siete.

Predmetom žiadosti je návrh na zmenu v usporiadaní cestnej siete, vyvolanej v súvislosti s vybudovanou diaľnicou D1 Budimír – Bidovce. Na základe uvedeného dôjde k zmene v cestnej sieti v regióne Košíc a okolia. Do cestnej siete bude zaradený úsek novovybudovanej preložky cesty III/3324 v dĺžke 0,335 km, smerom do obce Hrašovík. V novom kumulatívnom staničení 0,000 – 0,335 km, v novom líniiovom staničení 0,000 – 0,335 km. Úprava preložky začína v km 6,330 cesty I/19 v okružnej križovatke ako súčasť mimoúrovňovej križovatky Hrašovík (Košice-východ) existujúcej cesty I/19 s rýchlostnou cestu R4/R2. Koniec úpravy sa nachádza na existujúcej ceste III/3324 v líniiovom staničení 0,335 km.

Cesta III/3324 v celej svojej dĺžke 2,108 km bude prestaničená, v novom kumulatívnom staničení 0,000 – 2,108 km a v novom líniiovom staničení 0,000 – 2,108 km.

Z cestnej siete sa vyradí úsek existujúcej cesty III/3324 v dĺžke 0,425 km so začiatkom v mieste začatia stavebnej úpravy pôvodnej stykovej križovatky s cestou I/19 a s koncom v mieste pripojenia navrhovanej preložky cesty III/3324 z okružnej križovatky Hrašovík na ceste I/19 v mimoúrovňovej križovatke Košice – východ na existujúcu cestu v líniiovom staničení 0,425 km. V pôvodnom kumulatívnom staničení 0,000 – 0,425 km, v pôvodnom líniiovom staničení 0,000 – 0,425 km. Úsek cesty III/3324 v dĺžke 105 m bude zrušený a rekultivovaný, úsek cesty III/3324 v dĺžke 320 m sa po vyradení z cestnej siete prevedie do vlastníctva obce Košické Ofšany a bude slúžiť ako účelová komunikácia k lesným pozemkom.

Na základe zmluvy o uzatvorení budúcej zmluvy o bezodplatnom odovzdaní a prevzatí objektov vyvolaných investícií do vlastníctva a prevádzky č. ZIO/0491/30800/0029/2014 (č. zmluvy nadobúdateľa 12/2014/IZ) uzatvorenej medzi Národnou diaľničnou spoločnosťou, a. s. a Košickým samosprávnym krajom dňa 8. 7. 2015 sa pozemná komunikácia pod bodom A/1 tohto rozhodnutia prevedie do vlastníctva Košického samosprávneho kraja. Novovybudovaná preložka cesty III/3324 v dĺžke 0,335 km, bola vybudovaná ako vyvolaná investícia v rámci stavby diaľnice D1 Budimír – Bidovce. Podľa uvedenej zmluvy sa stavebný objekt SO 104-05 Rameno cesty III/050200 okružnej križovatky v rámci stavby D1 Budimír – Bidovce (cesta III/3324) prevedie do vlastníctva Košického samosprávneho kraja. Správcom cesty III/3324 bude Správa ciest Košického samosprávneho kraja.

Na základe zmluvy o budúcej zmluve o prevode vlastníckeho práva k pozemnej komunikácii č. 05045/2020/OSM-32203 uzatvorenej dňa 23. 11. 2020 medzi Košickým samosprávnym krajom a obcou Košické Ofšany sa pozemná komunikácia pod bodom C/1b tohto rozhodnutia prevedie do vlastníctva obce Košické Ofšany.

P o d m i e n k y :

1. Cesta pod bodom A/1 tohto rozhodnutia sa prevedie do vlastníctva Košického samosprávneho kraja a správy Správy ciest Košického samosprávneho kraja. Uvedené zmeny v cestnej sieti budú realizované do 60 dní odo dňa nadobudnutia právoplatnosti tohto rozhodnutia.
2. Cesta pod bodom C/1b tohto rozhodnutia sa prevedie do vlastníctva obce Košické Ofšany. Uvedené zmeny v cestnej sieti budú realizované do 60 dní odo dňa nadobudnutia právoplatnosti tohto rozhodnutia.
3. Zmena v majetkovej evidencii bude v centrálnej technickej evidencii ciest realizovaná po doručení kópie právoplatnej zmluvy o prevode vlastníckych práv k pozemnej komunikácii na pracovisko centrálnej technickej evidencie ciest (Slovenská správa ciest, odbor cestnej databanky).
4. Po zrealizovaní zmien dopravného značenia a pasportu ciest v súlade s rozhodnutím o právoplatnom usporiadaní cestnej siete je potrebné zaslať kópiu protokolu na pracovisko centrálnej technickej evidencie ciest (Slovenská správa ciest, odbor cestnej databanky).

Na základe uvedených skutočností ministerstvo rozhodlo tak, ako je uvedené vo výrokovej časti tohto rozhodnutia.

P o u č e n i e :

Proti tomuto rozhodnutiu môžu účastníci konania podľa § 61 ods. 1 správneho poriadku podať rozklad na Ministerstvo dopravy a výstavby Slovenskej republiky, na sekciu cestnej dopravy a pozemných komunikácií, Nám. slobody č. 6, 810 05 Bratislava v lehote 15 dní odo dňa jeho oznámenia. Po vyčerpaní riadnych opravných prostriedkov je toto rozhodnutie preskúmateľné príslušným súdom.

Peter Varga, MBA, MSc.
generálny riaditeľ sekcie

Príloha: situačný náčrtok usporiadania cestnej siete v okrese Košice

Doručuje sa účastníkom konania:









1. Národná diaľničná spoločnosť, a. s., Dúbravská cesta 14, 841 04 Bratislava
2. Správa ciest Košického samosprávneho kraja, Ostrovského 1, 040 01 Košice
3. Košický samosprávny kraj, Námestie Maratónu mieru č. 1, 042 66 Košice
4. Obec Košické Olšany, Košické Olšany 118, 044 42 Rozhanovce

Doručuje sa dotknutým orgánom:

1. Slovenská správa ciest, Miletičova 19, 826 19 Bratislava
2. Ministerstvo obrany SR, Kutuzovova 8, 832 47 Bratislava
3. Národné centrum vojenskej dopravy Ozbrojených síl SR, Za kasárňou 3, 831 03 Bratislava
4. Okresné riaditeľstvo PZ v Košiciach - okolie, ODI, Trieda SNP 35, 040 11 Košice
5. Okresný úrad Košice - okolie, OCDPK, Hroncova 13, 041 70 Košice
6. Krajské riaditeľstvo PZ v Košiciach, KDI, Kuzmányho 8, 041 02 Košice
7. Okresný úrad Košice, OCDPK, Komenského 52, 041 26 Košice

Prehľadná situácia širších vzťahov návrh na usporiadanie križovatky Hrašovík

Legenda:

-  Navrhovaná diaľnica D1 Budimiri-Bidovce
-  úsek na zaradenie v správe NDS, a.s.
-  Diaľnica D1 Prašov-Budimír v prevádzke (NDS, a.s.)
-  Diaľnica D1 v príprave (NDS, a.s.)
-  Rýchlostná cesta R4 na zaradenie (NDS, a.s.)
-  Rýchlostná cesta R2/R4 v príprave (NDS, a.s.)
-  Prívádzka Košice-sever Pr2 v správe NDS, a.s.
-  Študovaný variant D1 v 90-tych rokoch






Rýchlostná cesta R4
na zaradenie dĺžky 0,994 41 km
km 38,017 až 39,006 11
kilometrovnikové

Košické Oršary

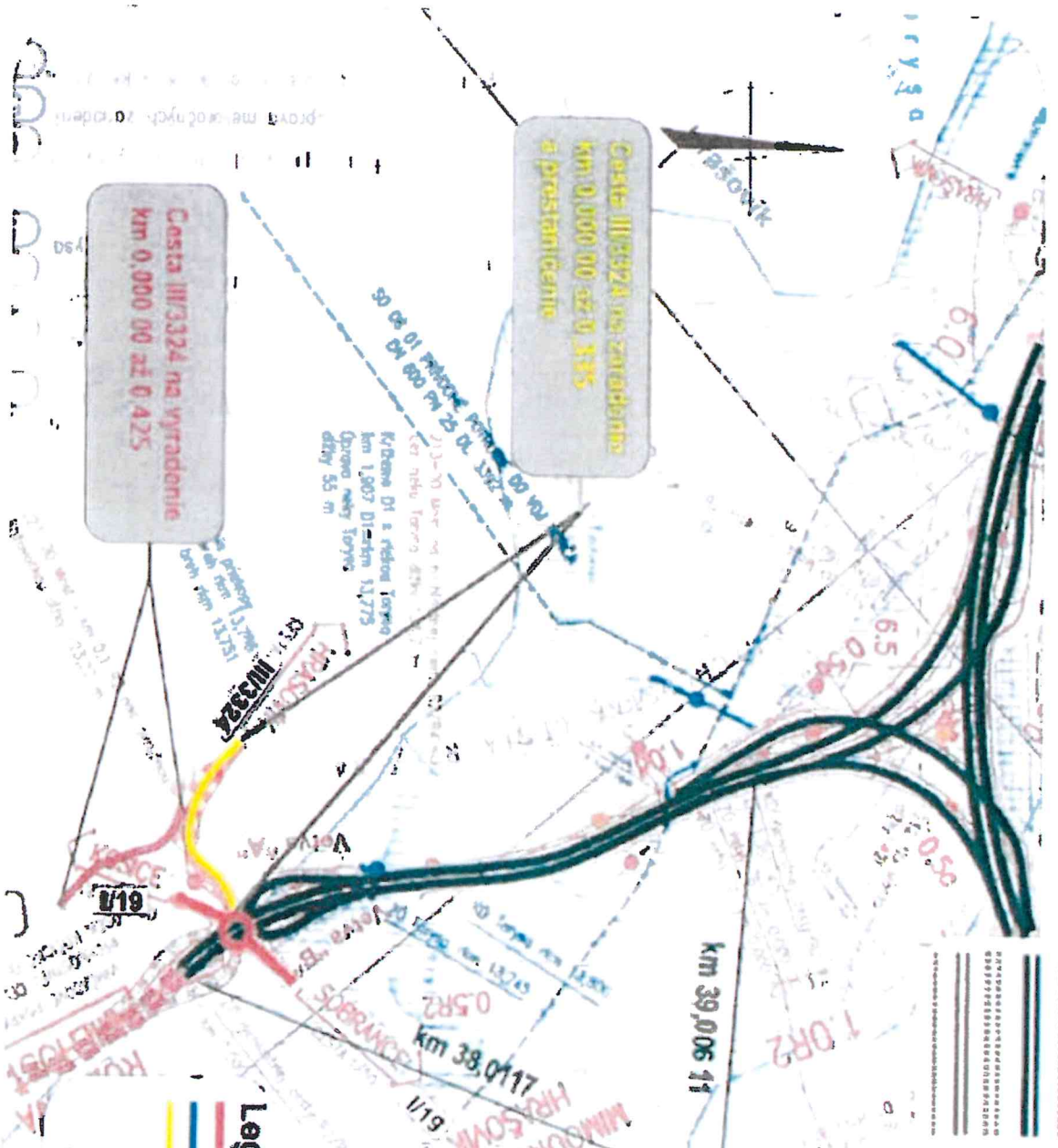
Cesta III/3324 na zaradenie
km 0,000 00 až 0,3385
a prestaničenie

Cesta III/3324 na vyradenie
km 0,000 00 až 0,425

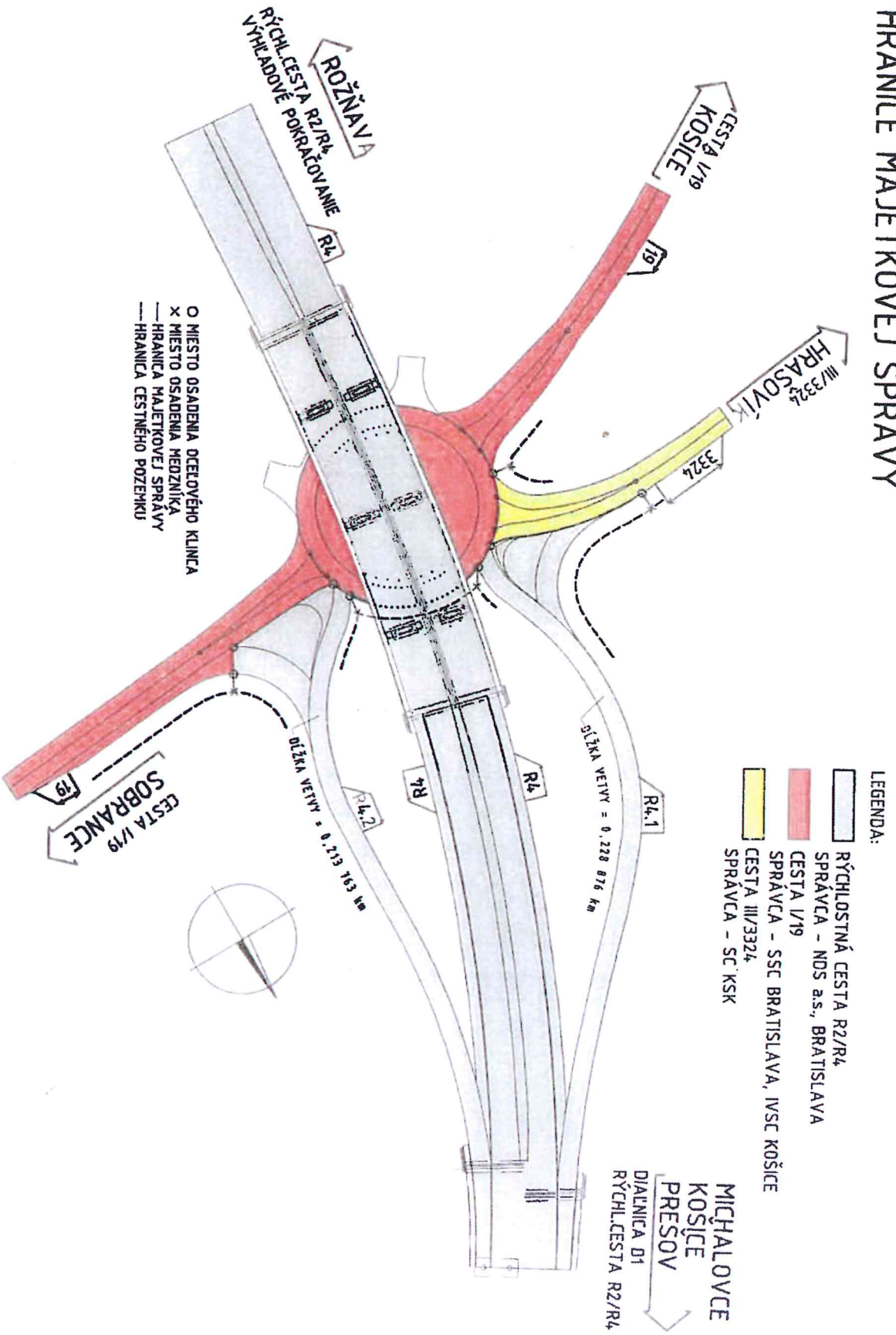
Legenda:

-  Cesty I. triedy - dvojnarové v správe SSC
-  Cesty II. triedy v správe SC KSK
-  Cesty III. triedy v správe SC KSK
-  Mimoúrovňová križovatka v prevádzke
-  Mimoúrovňová križovatka navrhovaná

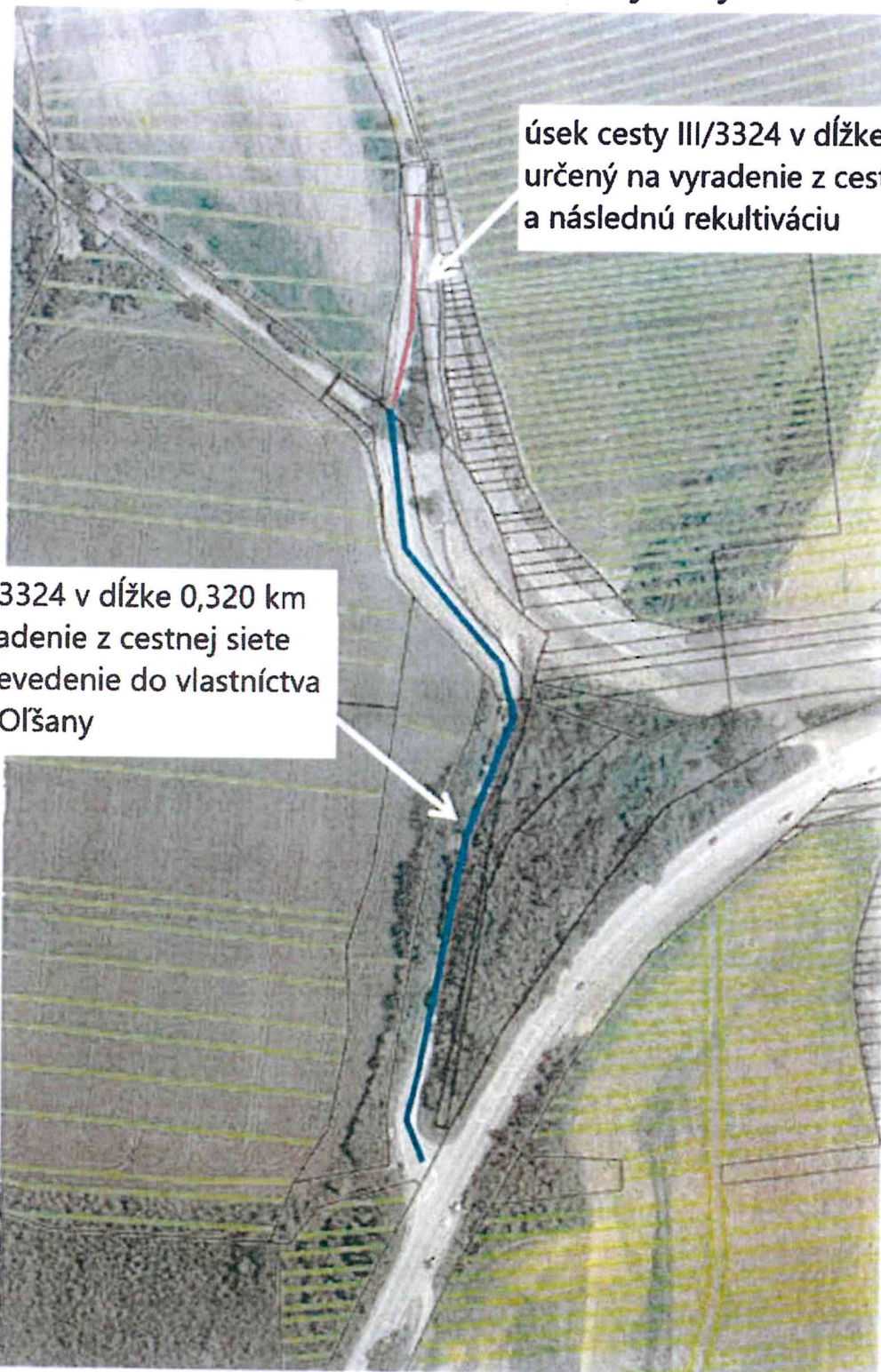
Táto príloha č. 1 tvorí neoddeliteľnú
súčasť rozhodnutia č. 08798/2024/ScDPK/22237
zo dňa 23.2.2024



MIMOÚROVŇOVÁ KRÍŽOVATKA HRAŠOVÍK HRANICE MAJETKOVEJ SPRÁVY



Úsek cesty III/3324 v celkovej dĺžke 0,425 km určený na vyradenie z cestnej siete



úsek cesty III/3324 v dĺžke 0,105 km určený na vyradenie z cestnej siete a následnú rekultiváciu

úsek cesty III/3324 v dĺžke 0,320 km určený na vyradenie z cestnej siete a následné prevedenie do vlastníctva obce Košické Olšany

Košický samosprávny kraj

Uznesenie č. 435/2020
z 20. zasadnutia Zastupiteľstva Košického samosprávneho kraja
konaného dňa 24. augusta 2020 v Košiciach

Prevod vlastníctva k pozemnej komunikácii pre obec Košické Olšany a zámena pozemkov medzi Košickým samosprávnym krajom a obcou Košické Olšany


Zastupiteľstvo Košického samosprávneho kraja podľa § 9 ods. 3 písm. a), § 9a ods. 8 písm. e) zákona č. 446/2001 Z. z. o majetku vyšších územných celkov v znení neskorších predpisov a § 2 ods. 10 Zásad hospodárenia s majetkom Košického samosprávneho kraja v znení dodatku č. 1

A) rozhodlo

1. o prebytočnosti pozemnej komunikácie na pozemku registra C KN parcelné číslo 1244/3 v katastrálnom území Vyšný Olčvár (úsek cesty III/3324 v dĺžke 0,425 km určený na vyradenie z cestnej siete),
2. o prebytočnosti pozemku registra C KN parcelné číslo 1244/3 o výmere 4970 m², zastavaná plocha a nádvorie v katastrálnom území Vyšný Olčvár, obec Košické Olšany, okres Košice – okolie, ktorý je vedený Okresným úradom Košice – okolie, katastrálnym odborom v liste vlastníctva číslo 2001;

B) schvaľuje

1. spôsob prevodu a prevod vlastníctva k pozemnej komunikácii na pozemku registra C KN parcelné číslo 1244/3 v katastrálnom území Vyšný Olčvár (úsek cesty III/3324 v dĺžke 0,425 km určený na vyradenie z cestnej siete) za kúpnu cenu 1 euro pre obec Košické Olšany, Košické Olšany č. 118, IČO: 00 324 361 z dôvodov hodných osobitného zreteľa, ktorými sú prebytočnosť komunikácie, vyradenie z cestnej siete a charakter účelovej komunikácie,
2. zámenu pozemku registra C KN parcelné číslo 1244/3 o výmere 4970 m², zastavaná plocha a nádvorie v katastrálnom území Vyšný Olčvár, obec Košické Olšany, okres Košice – okolie, ktorý je vedený Okresným úradom Košice – okolie, katastrálnym odborom v liste vlastníctva číslo 2001 vo vlastníctve Košického samosprávneho kraja, Námestie Maratónu mieru 1, Košice, IČO: 35 541 016 za pozemky registra C KN parcelné číslo 1373 o výmere 3402 m², zastavaná plocha a nádvorie a parcelné číslo 1248/1 o výmere 1212 m², zastavaná plocha a nádvorie v katastrálnom území Vyšný Olčvár, obec Košické Olšany, okres Košice – okolie, ktoré sú vedené Okresným úradom Košice – okolie, katastrálnym odborom v liste vlastníctva číslo 852 vo vlastníctve obce Košické Olšany, Košické Olšany č. 118, IČO: 00 324 361 bez finančného vyrovnania z dôvodu hodného osobitného zreteľa, ktorým je majetkovoprávne usporiadanie pozemkov pod komunikáciami.



Ing. Rastislav Trnka
predseda Košického samosprávneho kraja

Podpísaný dňa: 24. 08. 2020

Obec Košické Ofšany, Košické Ofšany č. 118, 044 42

Výpis Uznesenia z piateho zasadnutia OZ obce Košické Ofšany zo dňa 16.9.2020 k bodu 8

Uznesenie č. 30/2020

K bodu 8:

Prevod pozemkov – ciest medzi KSK a obcou Košické Ofšany

Obecné zastupiteľstvo obce Košické Ofšany v súlade § 11 ods. 4 zákona č. 369/1990 Zb. o obecnom zriadení v z. n. p.

schvaľuje

zámenu pozemkov medzi obcou Košické Ofšany a Košickým samosprávnym krajom a prevod vlastníctva k pozemnej komunikácii

Obecné zastupiteľstvo obce Košické Ofšany podľa § 9a ods. 8 písm. e) zákona č. 138/1991 Zb. o majetku obcí v znení neskorších predpisov

schvaľuje

1. zámenu pozemkov registra C KN parcelné číslo 1373 o výmere 3402 m², zastavaná plocha a nádvorie a parcelné číslo 1248/1 o výmere 1212 m², zastavaná plocha a nádvorie v katastrálnom území Vyšný Olčvár, obec Košické Ofšany, okres Košice-okolie, ktoré sú vedené Okresným úradom Košice-okolie, katastrálnym odborom v liste vlastníctva číslo 852 vo vlastníctve obce Košické Ofšany, Košické Ofšany č. 118, IČO: 00 324 361 za pozemok registra C KN parcelné číslo 1244/3 o výmere 4970 m², zastavaná plocha a nádvorie v katastrálnom území Vyšný Olčvár, obec Košické Ofšany, okres Košice-okolie, ktorý je vedený Okresným úradom Košice-okolie, katastrálnym odborom v liste vlastníctva číslo 2001 vo vlastníctve Košického samosprávneho kraja, Námestie Maratónu mieru 1, Košice, IČO: 35 541 016 bez finančného vyrovnania z dôvodu hodného osobitného zreteľa, ktorým je majetkovoprávne usporiadanie pozemkov pod komunikáciami,
2. kúpu pozemnej komunikácie na pozemku registra C KN parcelné číslo 1244/3 v katastrálnom území Vyšný Olčvár (úsek cesty III/3324 určený na vyradenie z cestnej siete) za kúpnu cenu 1 euro od Košického samosprávneho kraja, Námestie Maratónu mieru 1, Košice, IČO: 35 541 016

Hlasovanie:

Za:	7	Marcel Eperješi, Mgr. Eleonóra Dančová, Ing. Peter Štovčík, Pavol Pančišin, Róbert Oždáni. Mgr. Beáta Horváthová, Ing. Ján Stanislav
Proti:		
Zdržal sa:		
Nepřítomní:	2	Roman Knap, Ing. Peter Nagy
Nehlasovali:		

Uznesenie bolo prijaté.

v Košických Olšanoch 22.9.2020



*Slavomír Horváth
starosta obce*