



KOŠICKÝ
SAMOSPRÁVNÝ
KRAJ



1. SEMINÁR OBNOVY KRAJINY

OBNOV SI POŠKODENÚ KRAJINU SVOJHO ÚZEMIA

18.9.2019 / Východoslovenské múzeum

Námestie Maratónu mieru 2, 040 01 Košice

OBNOV
SI SVOJU
KRAJINU



PROGRAM
OBNOVY
KRAJINY

ÚPN VÚC Košický kraj v kontexte POK

Mareková Anna
Úrad KSK, Referát ÚPaŽP

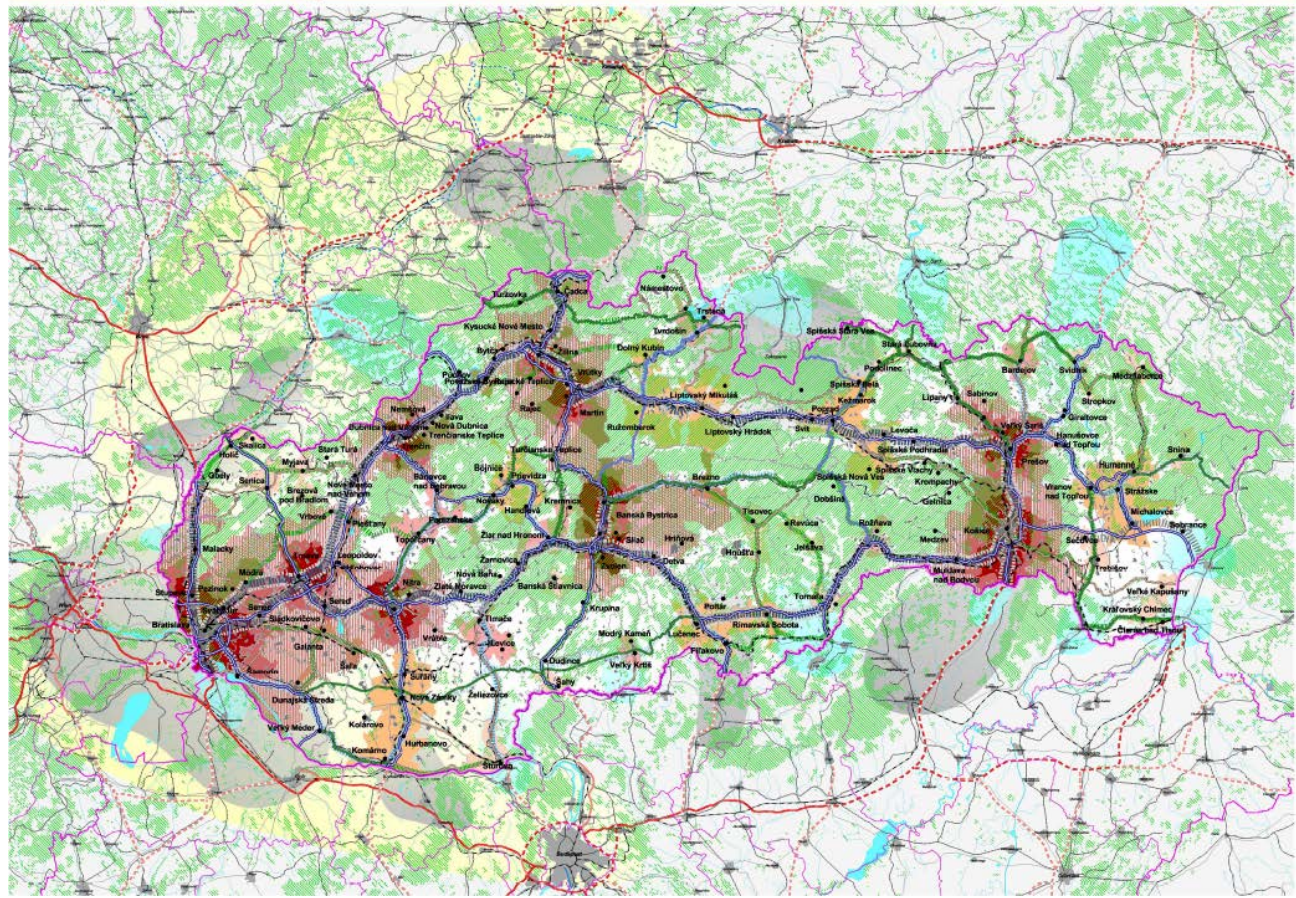
Kompetencie územného plánu regiónu vyplývajúce zo stavebného zákona

Územné plánovanie je prierezovým plánovaním, má koordinačnú úlohu pri koncepciách využívania územia, komplexne rieši priestorové usporiadanie a funkčné využívanie územia s cieľom vytvárania predpokladov pre súlad všetkých činností v území.

- Koncepcia územného rozvoja Slovenska (v znení KÚRS 2011)
- **Územný plán regiónu (ÚPN VÚC Košický kraj)**
- Územné plány obcí
- Územné plány zón

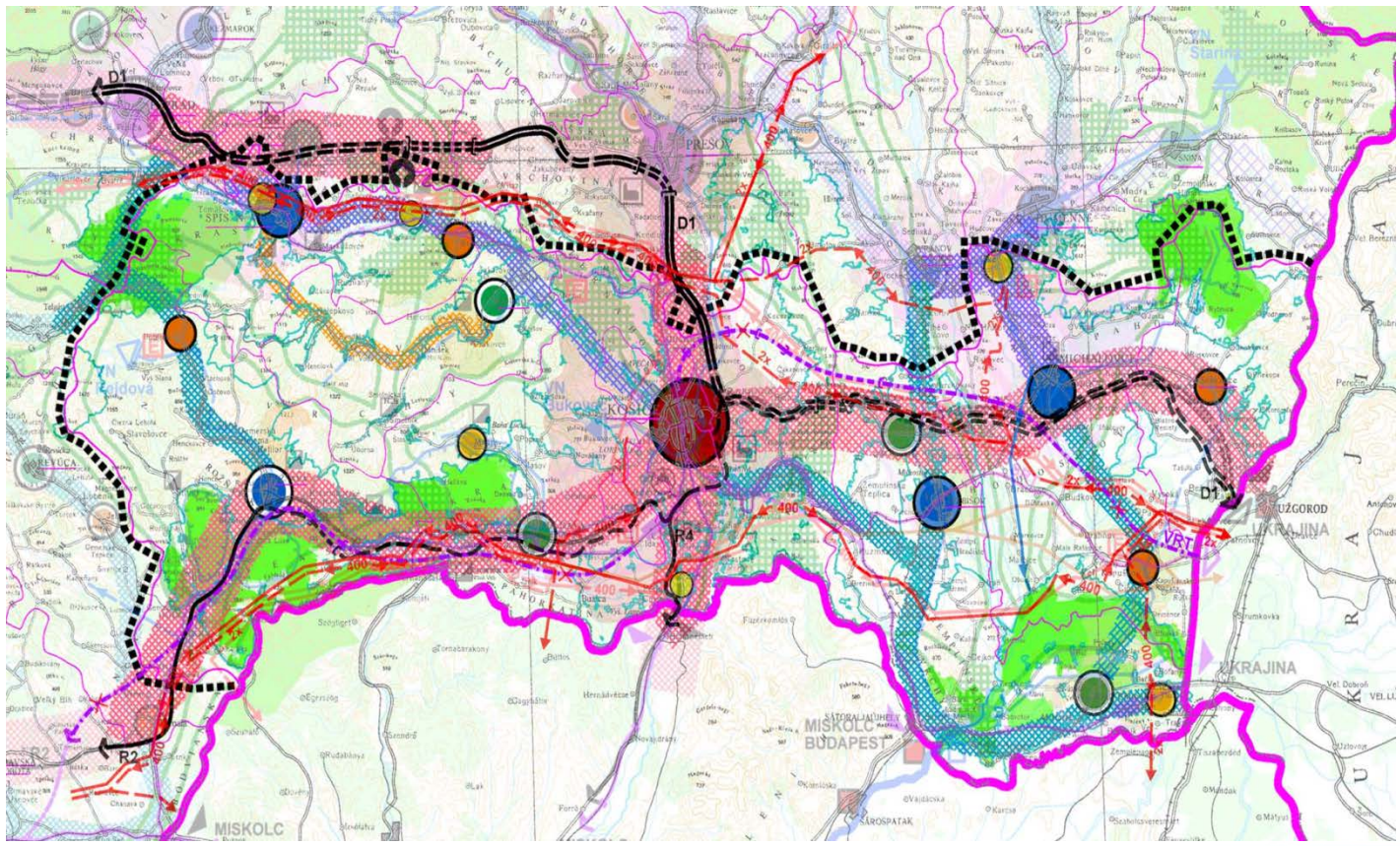
Komplexný urbanistický návrh

Koncepcia
územného
rozvoja
Slovenska
1:500 000

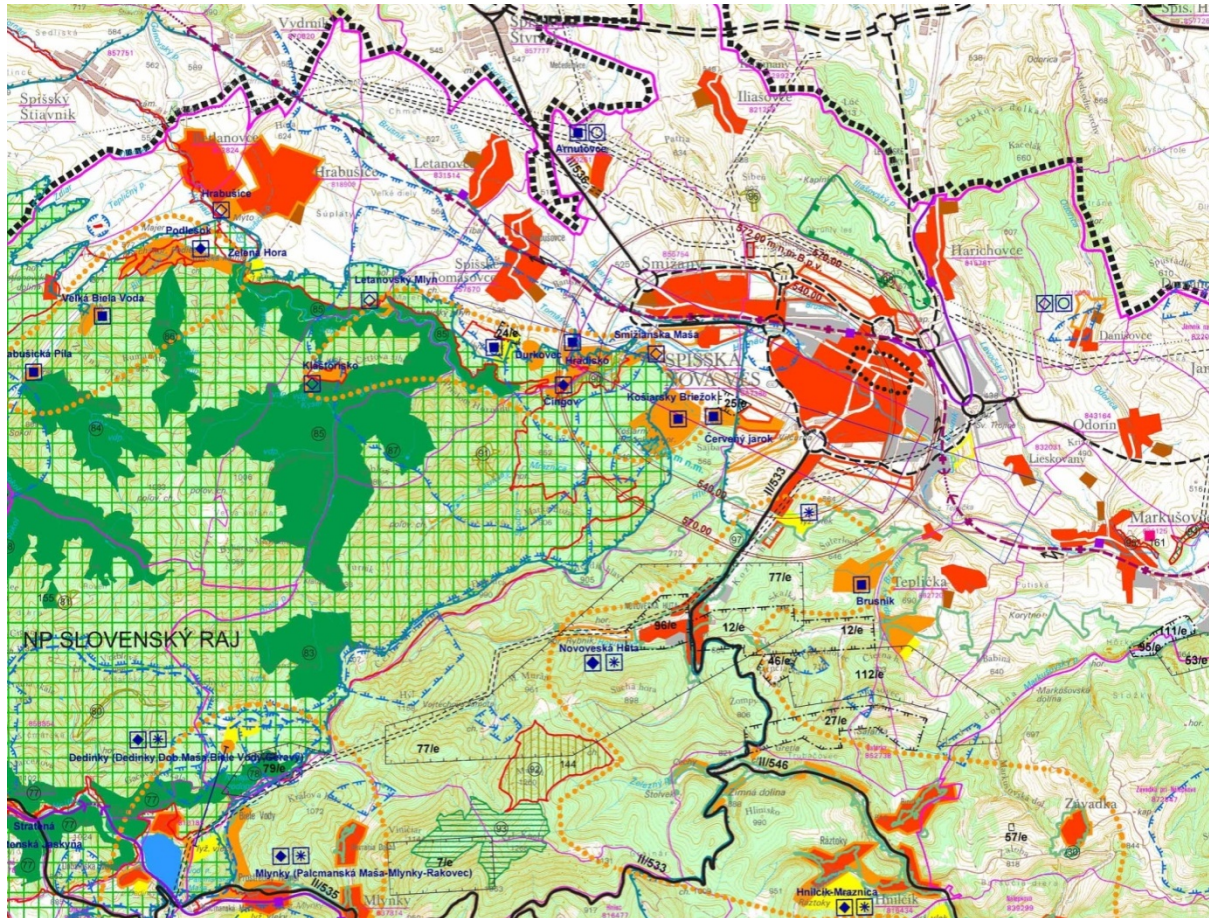


Polycentrická koncepcia rozvoja sídelnej štruktúry

Širšie vzťahy
Košický kraj
1:500 000



Komplexný
urbanistický
návrh ÚPN VÚC
Košický kraj
1:50 000



ÚPN obce

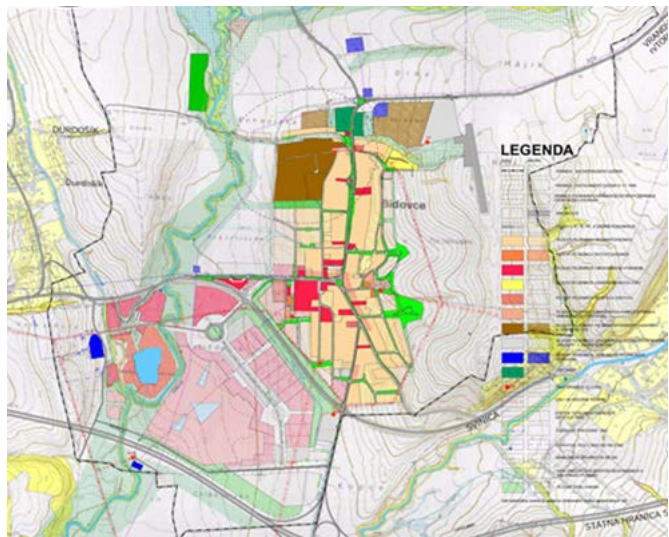
v mierke 1:10.000, 1:5.000, 1:2.000, 1:2.880
(hlavné výkresy)

a 1:50.000 1:25.000 (širšie vzťahy)

ÚPN zóny

v mierke 1:500, 1:1.000 (hlavné výkresy)

a 1:5.000 a 1:2.000 (širšie vzťahy)



Výrez z výkresov:

ÚPN obce Bidovce

ÚPN zóny Michalovce

Záväzné regulatívy územného rozvoja v ÚPN VÚC Košický kraj

- medzinárodné súvislosti usporiadania územia
- usporiadanie územia osídlenia a sídelnej štruktúry
- sociálna infraštruktúra
- rozvoj rekreácie, kúpeľníctva a cestovného ruchu
- usporiadanie územia z hľadiska ochrany kultúrneho dedičstva, ekológie, ochrany prírody, prírodných zdrojov a starostlivosti o krajinu a tvorby krajinnej štruktúry
- rozvoj nadradenej dopravnej infraštruktúry
- rozvoj nadradenej technickej infraštruktúry
- hospodárstvo a regionálny rozvoj
- odpadové hospodárstvo

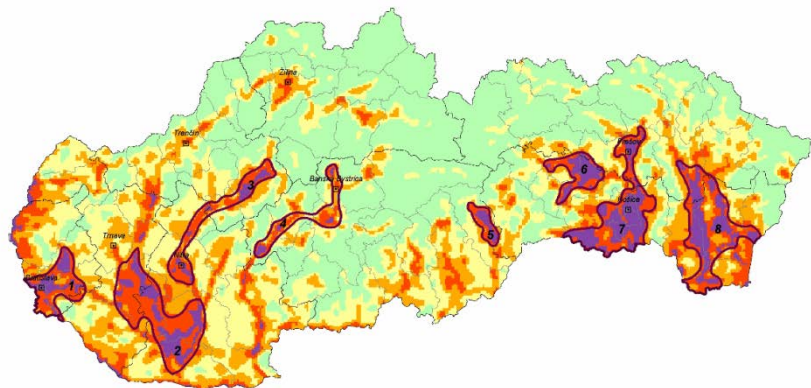
Verejnoprospešné stavby spojené s realizáciou záväzných regulatívov

Zásady územného rozvoja usporiadanie územia z hľadiska ochrany ŽP, prírody, prírodných zdrojov a starostlivosti a tvorby krajinnej štruktúry

- **Rešpektovať, zachovať** ÚSES, hodnotovo-významové vlastnosti krajiny, inundačné a zosuvné územia, zvyšovať vododržnosť krajiny
- **Zabezpečiť** funkčnosť biocentier, biokoridorov, ekologicky optimálne využívanie územia, ochranu mokradí, krajiny v zmysle Európskeho dohovoru o krajine
- **Vytvárať** podmienky a podporovať výsadbu zelene, obnovu krajiny, zmenu spôsobu využívania PP ohrozenej eróziami, protipovodňové opatrenia
- **Chrániť** najkvalitnejšiu PP, LP a ucelené komplexy lesov ako limitujúci prvok pri územnom rozvoji krajiny, koridory pre rekonštrukciu alebo výstavbu hrádzí
- **Podmieniť a zosúladiť** využívanie územia s funkciou OP a krajiny, prírodných zdrojov a tvorby krajinnej štruktúry
- **Podporovať** alternatívne poľnohospodárstvo v chránených územiach prírody, využívanie obnoviteľných a druhotných zdrojov energie
- **Sanovať a revitalizovať** environmentálne záťaž

Environmentálna regionalizácia SR

vymedzenie zaťažených oblastí životného prostredia



Zaťažené oblasti

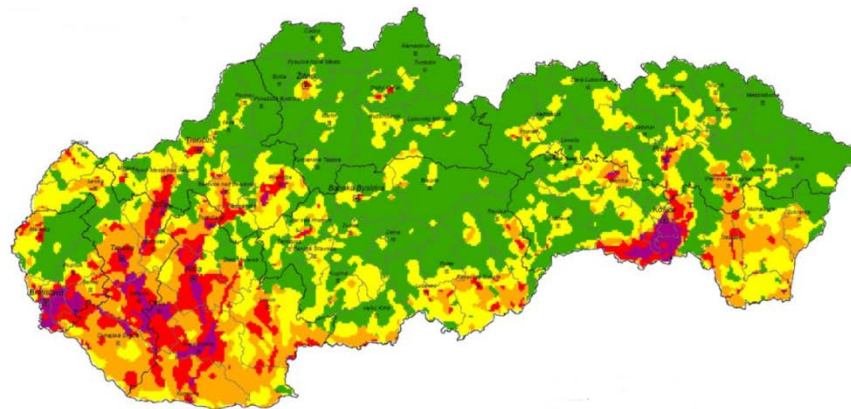
1. Bratislavská
2. Dohňopovazská
3. Ponitrianska
4. Pohronská
5. Jelšavsko-lubenická
6. Rudňiansko-gelnická
7. Košicko-prešovská
8. Zemplínska

Kvalita životného prostredia

- prostredie vysokej kvality
- prostredie vyhovujúce
- prostredie mierne narušené
- prostredie narušené
- prostredie silne narušené

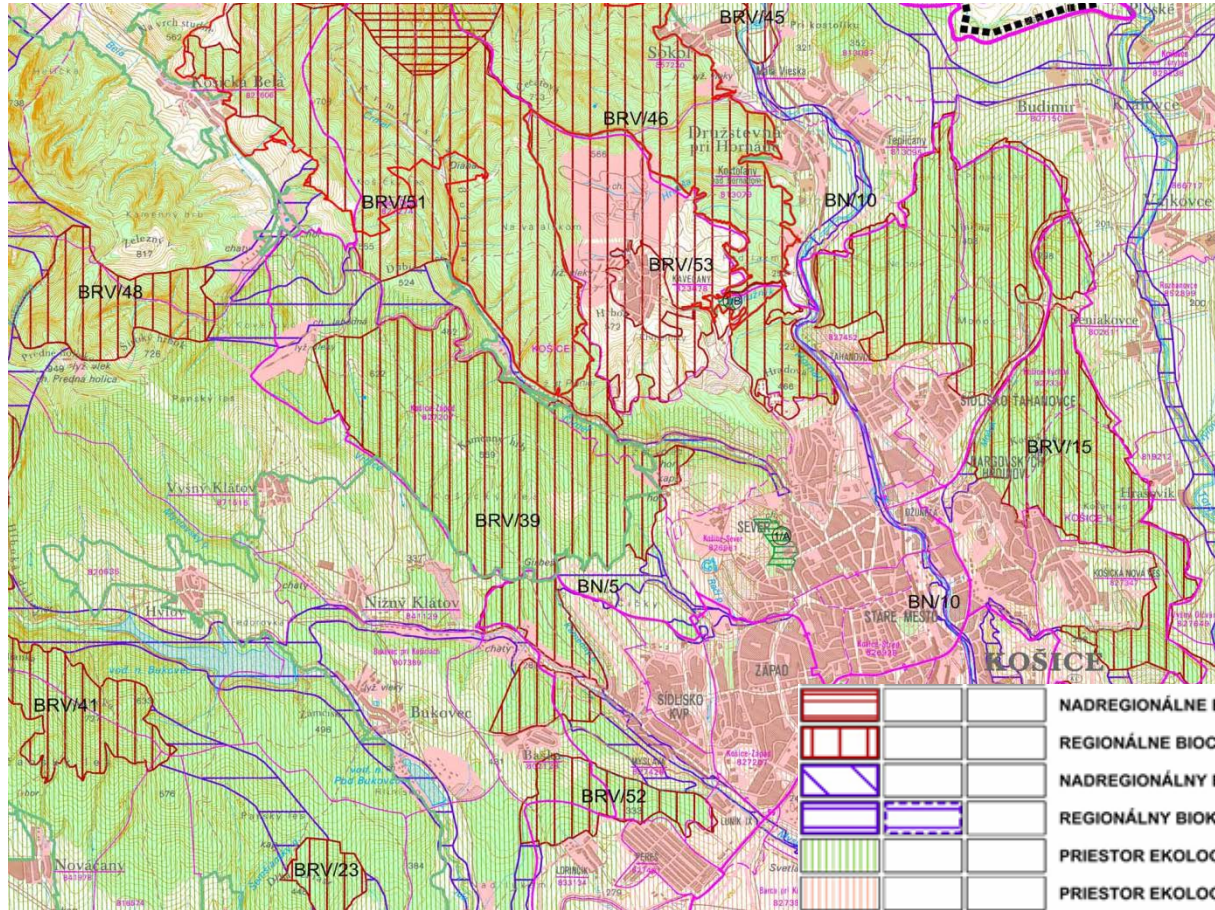
Cieľ do roku 2025
od prostredia vysokej kvality, po prostredie narušené

Cieľ do roku 2050 po prostredie mierne narušené



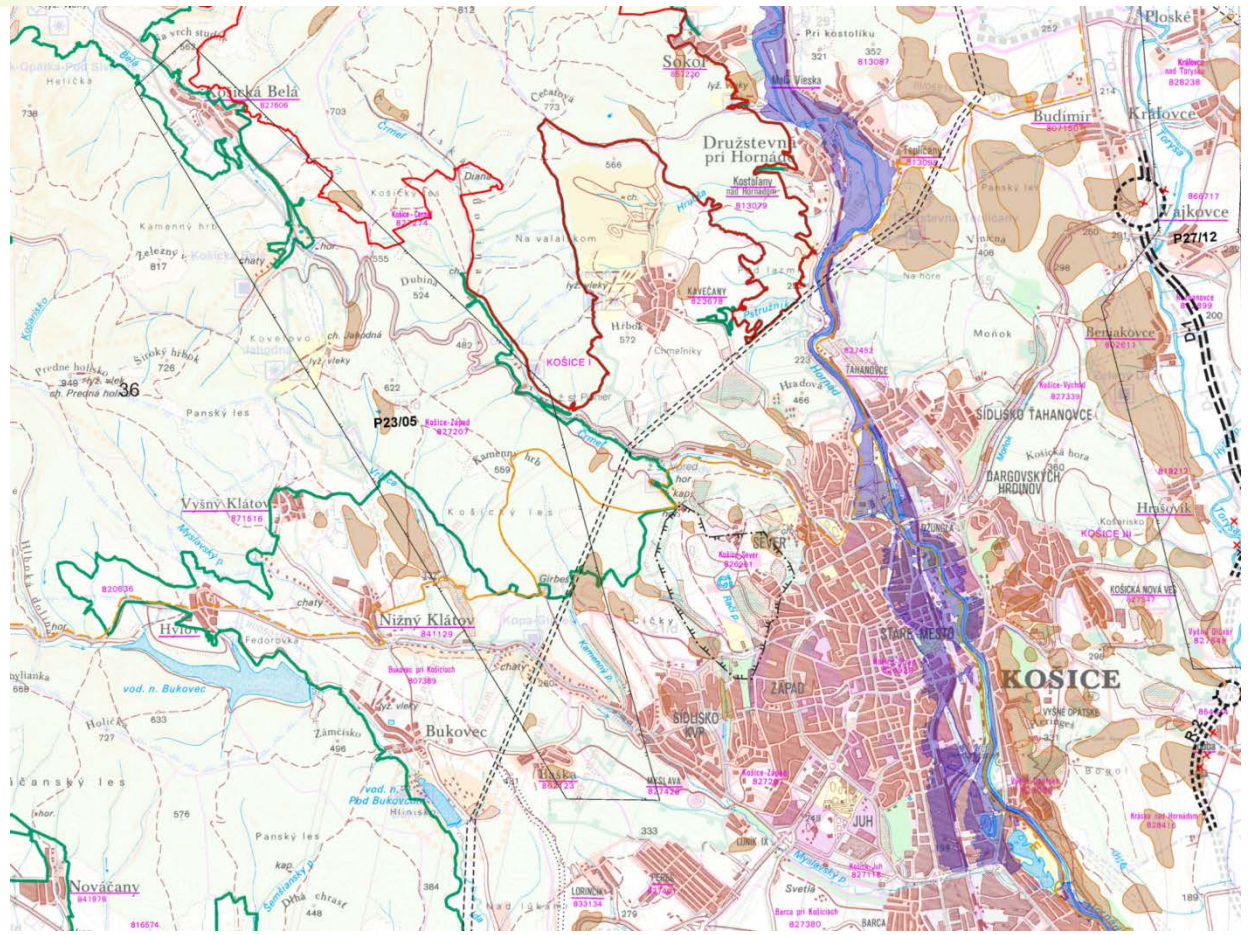
Priestorová syntéza analytických máp
vybraných environmentálnych
charakteristík podľa štruktúry zložiek
ŽP a rizikových faktorov

Krajinná štruktúra a ÚSES

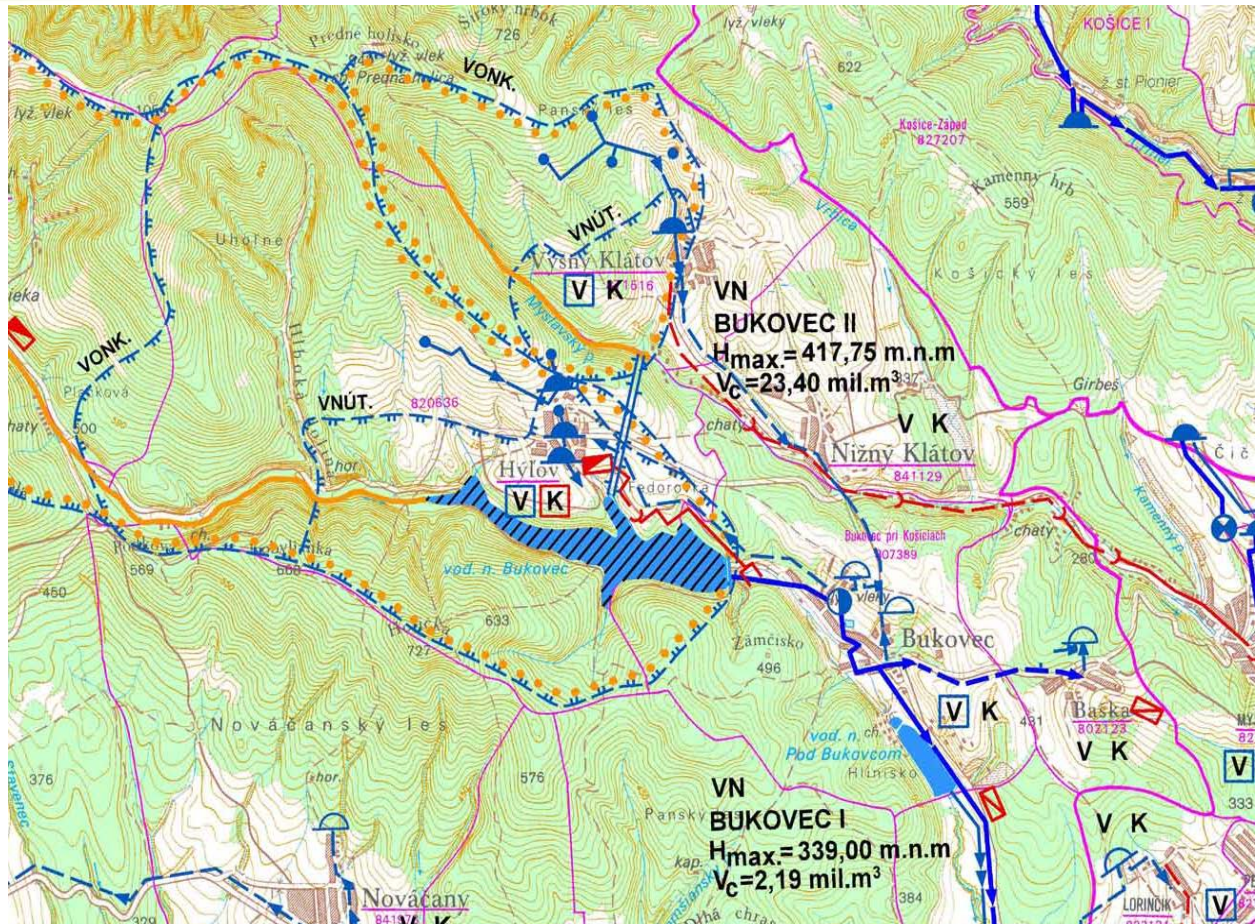


			NADREGIONÁLNE BIOCENTRUM (BNV)
			REGIONÁLNE BIOCENTRUM (BRV)
			NADREGIONÁLNY BIODORIDOR (BN)
			REGIONÁLNY BIODORIDOR
			PRIESTOR EKOLOGICKY ŠTANDARDNÝ
			PRIESTOR EKOLOGICKY NARUŠENÝ

Komplexný urbanistický návrh – zmeny a doplnky



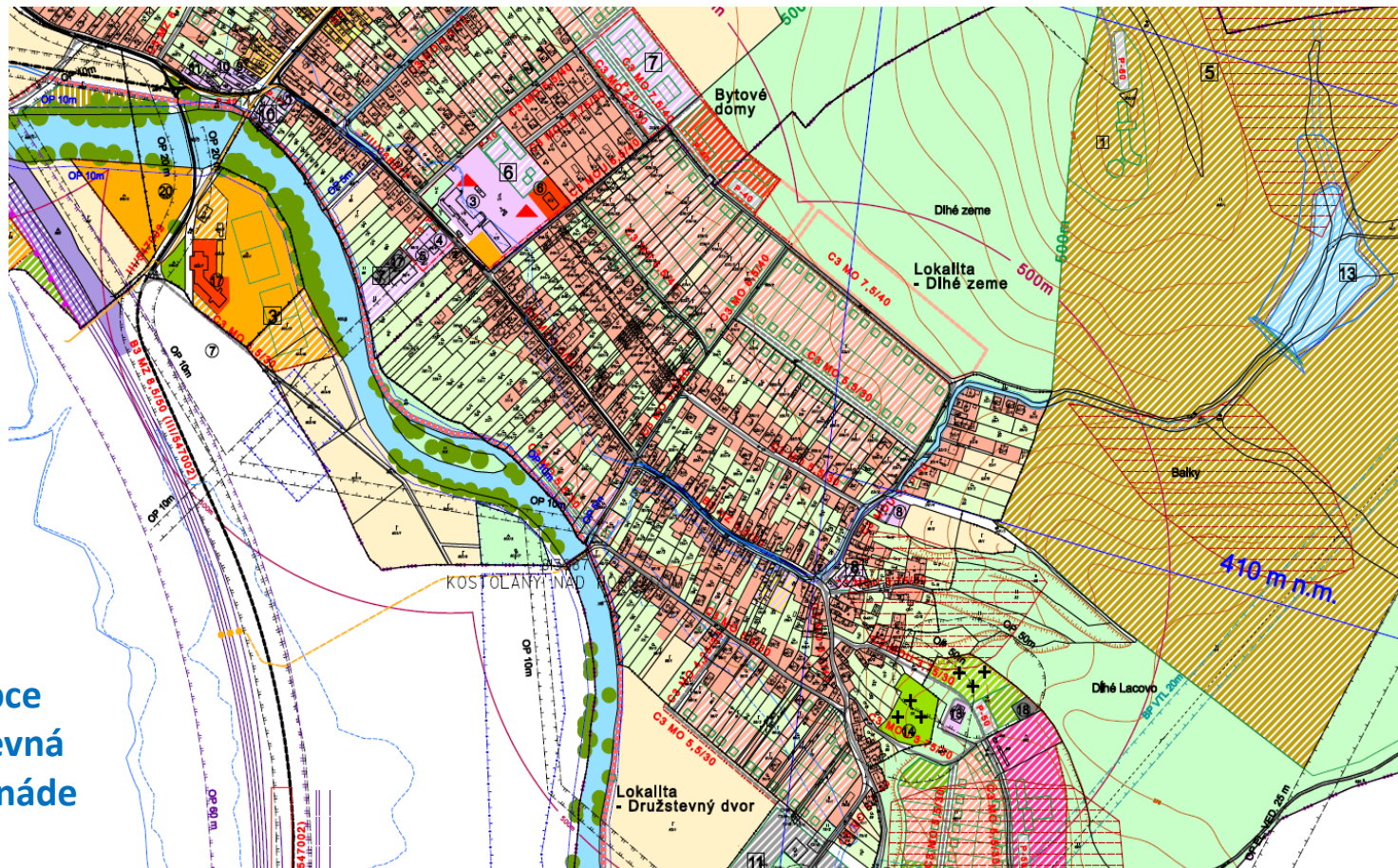
Vodné hospodárstvo



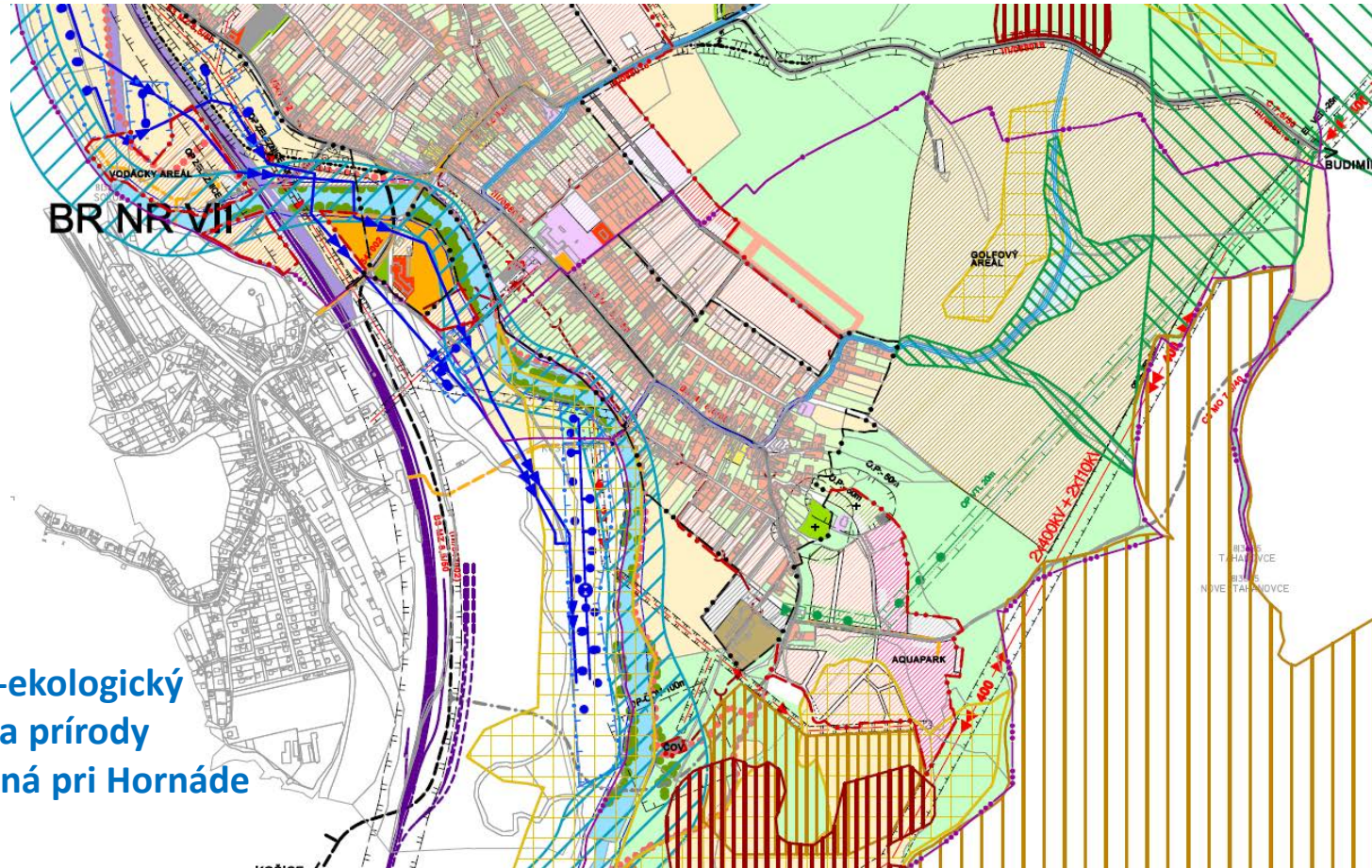
V oblasti usporiadanie územia z hľadiska ekológie, ochrany prírody a starostlivosti o krajinu a tvorby krajinnej štruktúry:

- chrániť najkvalitnejšiu poľnohospodársku pôdu, vinice a lesné pozemky ako faktor usmerňujúci urbanistický rozvoj kraja
- zabezpečiť funkčnosť nadregionálnych a regionálnych biocentier a biokoridorov; prispôbiť vedenie trás dopravnej a technickej infraštruktúry tak, aby sa netrieštil komplex lesov
- podporovať výsadbu plošnej a líniovej zelene
- podmieniť usporiadanie územia z hľadiska aspektov ekologických, ochrany prírody, prírodných zdrojov a tvorby krajinnej štruktúry
- rešpektovať pri umiestňovaní činností do územia hodnotovo-významové vlastnosti krajiny integrujúce v sebe prírodné a kultúrne dedičstvo, realizáciou vhodných opatrení dosiahnuť odstránenie, obmedzenie alebo zmiernenie prípadných negatívnych vplyvov, ako aj elimináciu nežiaducich zmien v charakteristickom vzhľade krajiny

- zabezpečovať zachovanie a ochranu všetkých typov mokradí, revitalizovať vodné toky a ich brehové územia s cieľom **obnoviť a zvyšovať vododržnosť krajiny a zabezpečiť dlhodobu priaznivé existenčné podmienky pre biotu vodných ekosystémov**
- podporovať **zmenu spôsobu využívania poľnohospodárskej pôdy ohrozovanej vodnou a veternou eróziou**
- zabezpečiť pri rekonštrukcii krajiny podmienky pre uplatňovanie zásad tvorby krajiny **s rešpektovaním špecifických foriem osídlenia a historických krajinných štruktúr** v typickom charaktere poľnohospodárskej krajiny
- riešiť **významné strategické a investičné zámery** len v súlade s organizáciou priestorového usporiadania a funkčného využívania územia a s požiadavkami na ochranu prírody a krajiny, ochranu nerastného bohatstva a ochranu zdravia obyvateľov
- sanovať a **revitalizovať oblasti s vysokým stupňom environmentálnej záťaže**



ÚPN obce Družstevná pri Hornáde



Krajinno-ekologický a ochrana prírody Družstevná pri Hornáde

Stratégia územného rozvoja Slovenska

(územno-technický podklad **pre KÚRS** - Aktuálne zmeny v oblasti územného rozvoja SR, 03. 2019).
Potreba vzájomnej koordinácie územného rozvoja a ostatných prierezových či sektorových politík zosúladením cieľov, ale aj realizačných prístupov (vo fiškálnej, organizačnej a riadiacej sfére).

Vízia a stratégia rozvoja Slovenska do roku 2030 - integrácia sektorových politík do regionálneho a územného rozvoja v rámci procesu implementácie Agendy 2030 pre udržateľný rozvoj.

Odporúčania pre krajinnú štruktúru - vymedziť najvýznamnejšie krajinné štruktúry národného a nadnárodného významu s vyjadrením charakteristiky ovplyvňujúcich rozvoj sídelných aktivít a pod.

Lokálna úroveň je konečnou realizačnou úrovňou všetkých koncepčných zámerov územného a regionálneho rozvoja a zámerov jednotlivých sektorových politík. V súlade s princípmi aplikovania záväzných častí vyšších hierarchických úrovní sa v rámci riešenia rozvoja obcí realizujú v ich koncepčných dokumentoch a územných plánoch.

Ďakujem za pozornosť

Ing. arch. Anna Mareková

Odbor regionálneho rozvoja, územného
plánovania a životného prostredia
Úrad Košického samosprávneho kraja

anna.marekova@vucke.sk