

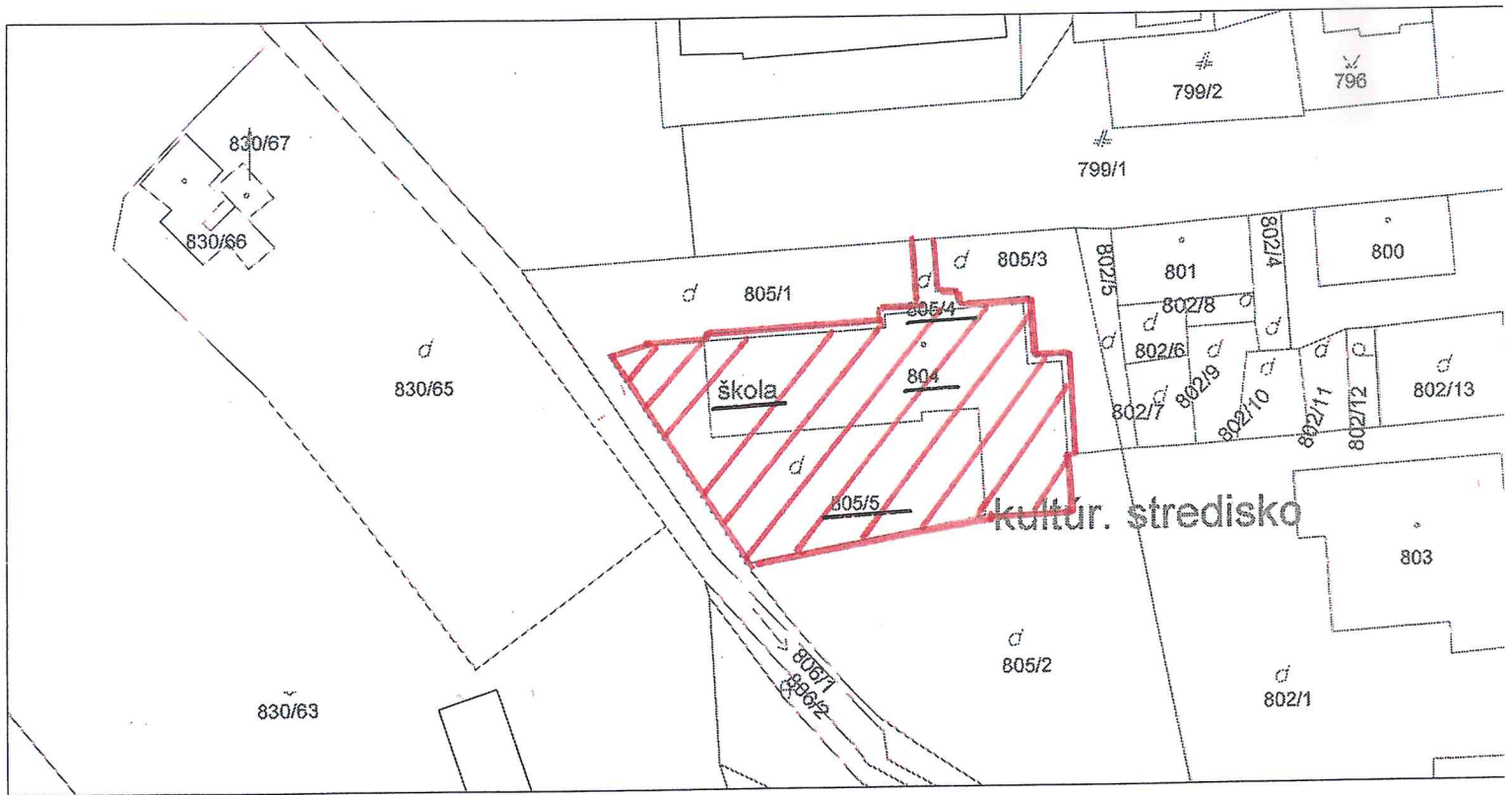
Úrad geodézie, kartografie a katastra Slovenskej republiky

# Informatívna kópia z mapy

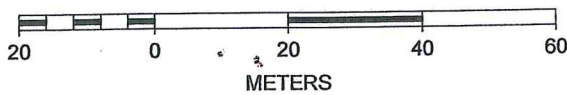
Vytvorené cez katastrálny portál



19. februára 2014 13:20

Okres: Rožňava  
Obec: NIŽNÁ SLANÁ  
Katastrálne územie: Nižná Slaná



SCALE 1 : 1 126



-  → ŠKOLA SOU SÚP. Č. 31 NA POZEMKU PARC. Č. 804
-  → POZEMKY PARC. Č. 804, 805/4, 805/5

ŠKOLA SOU BVP č. 31

PRÍLOHA 2

