

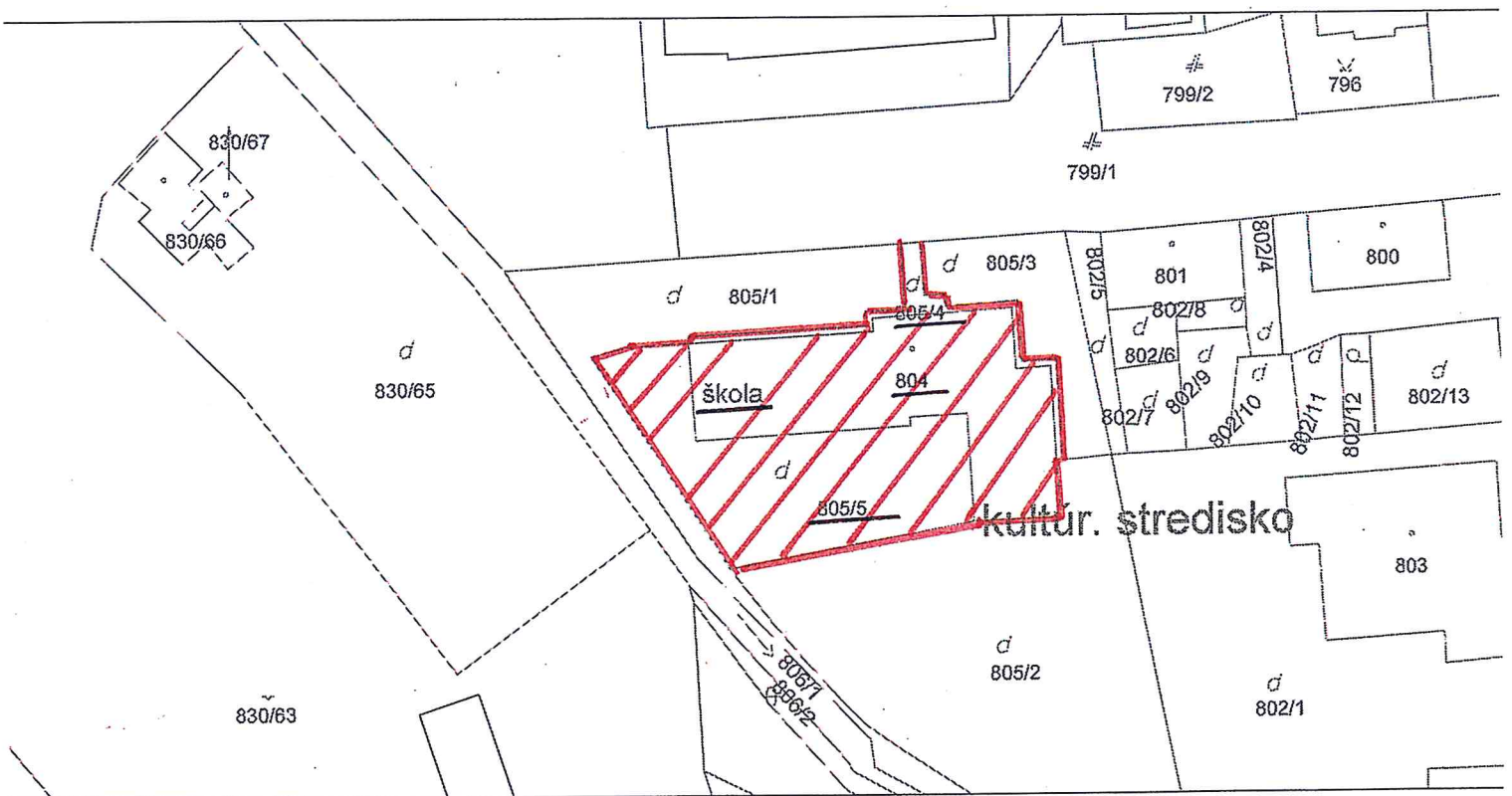
Úrad geodézie, kartografie a katastra Slovenskej republiky

Informatívna kópia z mapy

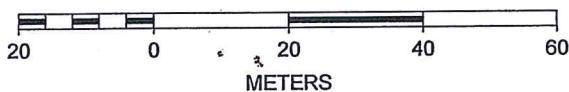
Vytvorené cez katastrálny portál


Okres: Rožňava
Obec: NIŽNÁ SLANÁ
Katastrálne územie: Nižná Slaná

19. februára 2014 13:20



SCALE 1 : 1 126



 → ŠKOLA SOU SÚP. Č. 31 NA POZEMKU PARC. Č. 804
→ POZEMKY PARC. Č. 804, 805/4, 805/5